



Bromölla kommun



Vägnamn i
Bromölla kommun

Förord

Vad heter vägen som du bor på? Vet du varifrån namnet kommer? Nyfiken?

Då ska du läsa denna skrift "Vägnamn i Bromölla kommun", som har tagits fram av Bromölla kommuns ortnamnskommitté. Ett samhälle befinner sig i ständig förändring och våra vägnamn bär på ett historiskt kulturarv och ger en inblick och koppling till historisk tid. Ett vägnamn ska även vara lokaliserande och lätt att hitta till, t ex för brandkår, ambulans och polis, därför ska i möjligaste mån likalydande namn inom närområdet undvikas. De ska även vara lätta att skriva, uttala och uppfatta.

Namn på allmänna platser, såsom gator, vägar, torg och parker, som kommunen är huvudman för, fastställs i Bromölla kommun av kommunstyrelsen efter förslag från ortnamnskommittén. Ortnamnskommittén ansvarar sedan för att namnets ursprung och kulturhistoriska förankring dokumenteras. I kommunen finns idag 367 namngivna vägar och om dessa kan du läsa mer i denna skrift. Årtalen i skriften syftar på det år då beslutet om vägnamnet togs. I skriften finner du även en bokstavs- och sifferkombination, t ex D7. Denna kombination beskriver var du hittar vägen på Bromöllas turistkarta.

Ett särskilt tack riktas till Thage Leo i ortnamnskommittén som har gjort en grundlig utredning av kommunens alla vägnamn. Gamla beslut har gått igenom, samtal har förts med kommuninvånare, foton har tagits och information har efterlysts genom olika kanaler. Till sin hjälp att sammanställa all information har Thage haft Stig Karlsson.

Denna skrift ska vara ständigt levande och kommer att uppdateras efterhand som ny information når oss eller nya vägar tillkommer. Bromölla kultur tar gärna emot mer information om gamla vägnamn eller andra synpunkter. Se kontaktuppgifter på skriftens baksida.

Ortnamnskommittén hoppas att denna skrift kan ge dig mer information om vägen du bor på och inspirera till intresse för Bromöllas lokalhistoria.

"Vägen blir till medan du går", citat av Ferdinand Finne (1910-1999).

Pernilla Tomasson
Kultur- och bibliotekschef
Bromölla kommun

Bromölla kommuns gatunamn

Abborrgränd: 2008 C1 Bromölla
Ligger vid slutändan av Ola Mattes väg i Norreskog. Storfiskaren i Norreskog, Jean Jönsson, fiskade många abborrar i Ivösjön, och spådde vinterväder genom att studera abborrens ryggfenor. Han hade sin bostad i närheten av Ivösjön.

Abrahams gränd: 1987 C5 Bromölla
Abrahams gränd ligger strax norr om Ivetofta kyrka. Namnet Abraham förekommer första gången i Moseboken 12:1, men stavades då Abram. I Moseboken 17:5 ändrades namnet till Abraham.



Allarpsvägen: B4,C1-4 Ivetofta
Man kan ha sina funderingar om hur namnet har uppkommit. Enligt en gammal sägen skulle vikingahövdingen Alle ha levat här och blivit ihågkommen på detta sätt. Han lär vara begravd vid Ivösjön. Vägen går från klockarbostället eller bäcken strax norr om Ivetofta prästgård till Allarps gård. Ursprungligen en gammal benämning på vägen från vägkorset i Norreskog till Allarpsgården. Vägen fortsätter från gården som skogsväg till



Barnakälla, Panshamn och Axeltorp. Den användes i gamla tider som genomfartsled till Näsum, eftersom det inte fanns någon farbar väg Råby-Näsum förrän på 1800-talet. Allarpsgården som i slutet av 1800-talet arrenderades av Iföverkens grundare Dr William Abelgaard Nielsen, fick då sin nuvarande utformning. Dr Nielsen fick rivningsvirke från gamla Årups slott till renoveringen av gården, som även den tillhörde Trolle-Ljungby gods. Efter Kronoparksvägens utbyggnad förlängdes Kyrkvägen fram till trevägskorset Kyrkvägen-Kronoparksvägen-Allarpsvägen.

Almvägen: 1976 E5 Bromölla
Stort lövträd med hårt och segt virke, alm (Ulmus). Gatan går runt kvarteren Stenfalken, Svalan och Sädesärlan. Huvudgata mot öster är Östergatan.

Alstigen: 1949 B8 Bromölla
Anläggning av vägar i skogen betydde utgifter för företaget som bekostade det mesta i byn. Därför blev det mest stigar i skogen. Alen är ett lövträd eller större buske med kottar.

Alviksvägen: 1949 C6 Bromölla
Går längs med viken inom skolområdet. Ligger mellan Storgatan och Doktorsgatan.

Anders Ols väg: 1971 D4-5 Bromölla
Namnet erinrar om gården norröver mot Råbyhålet. Den förutvarande ägaren till gården hette Anders Olsson (Ola Bengts Annors) 1872-1955. Vägen börjar på Smedåkravägen och går söderut.



Apelvägen: 1983 E6 Bromölla

Äppelträd, vildapel (Cyus Malus), vägen ligger intill Östergatan.

Axeltorpsvägen: 1962 N-P5 Näsrum

Södra infarten till samhället från väg 116 till kyrkbacken. Byar med ändelsen -torp, uppodlade under medeltiden, här av någon som tagit sig mark ute i skogen. Vägen är väl känd under detta namn.

Axvägen: 1962 O3 Näsrum

När lantbrukare Rosenkvist sålde marken till Näsrumskommun krävde han att vägen skulle få namnet Axvägen.

Backvägen: 2003 R2 Valje

Backvägen sträcker sig från Östersjövägen uppför backen till Strandviksvägen. Från början hette vägen Backavägen men 2003 beslutade kommunfullmäktige att namnet ska bytas till Backvägen. Detta med anledning av att posten i Sölvesborg hade problem med att klara postutdelningen för abonnenter utmed Backavägen i Valje, då det finns en gata med samma namn i Sölvesborgskommun.

Baggavägen: 1994 F1-2 Råby

Ligger i början av Tunnelvägen. Olof Persson med öknamn "Baggen" ägde en gård här. Här har även en lanthandel legat.

Bakvägen: 1988 P1 Gualöv

Bakvägen, ligger söder om stiftelsehusen som byggdes inför Nymölla bruks tillkomst 1960. En tvärgata mellan Kantarellvägen-Stiftelsevägen.

Baldersgatan: 1952 D6 Bromölla

Balder, fornnordisk Gud, känd genom isländska sagor och källor.

Bangårdsgatan: 1960 B8 Bromölla

Från banvaktsstugan fram till Storgatan var en skogsväg som vid 1930-1940 talet blev utbyggd och fick namnet Bangårdsgatan. Den andra delen av gatan från bruksspåret ner mot sjön anlades i början av 1960-talet. 1875, således året efter järnvägens invigning, byggdes ett stickspår till ångbåtsbryggans pir där Ivösjöns båtar lade till. När lastbilarna övertog transporter lades spåret ner och gropen använde köpingen som avfallstipp under 1950-talet. Den nya delen av Bangårdsgatan byggdes sedan delvis på soporna.

Bastuvägen: 1994 G1 Råby

Går mellan Olofströmsvägen i väster och Tunnelvägen i öster. På den södra delen har det legat en linbastu. Den som kom först till bastun och värmden upp denna var befriad från avgift.

Bergsvägen: 1964 S-T1 Valje

Går från Sölvesborgsvägen vid järnvägsbommarna ner till Sissebäcksvägens slut, fortsätter runt norra delen av Valje till Vidriksbergsvägen. Vägen följer hela berget.

Berners väg: 1971 C-D5 Bromölla

Kantor P M Berner föddes i Råby den 16 januari 1866. Sin första undervisning i musik fick han av dåvarande kantor Stockenberg i Nosaby. Han fortsatte sina musikstudier vid Rymans musikskola i Sölvesborg. 1892 avlade han sin organist- och kantorsexamen för musikedirektör Videman i Växjö.

Året därpå fick han anställning som vikarierande kantor i sin hemförsamling, och då tjänsten skulle tillsättas med ordinarie innehavare 1897, valdes han till befattningen som han tillträdde 1899. Det jordbruk som tillhörde klockarbostället brukade Berner till 1918, då bostället avvecklades. Begåvad med en stark och väljudande stämma kunde kantor Berner i nära 50 år glädja Ivetoftaborna med sång och musik. Hans hustru Ida avled 1941, men han levde till 1952. Vägen går västerut från Tians väg ner till Jakobssons väg.

Betesvägen: 1964 R2 Valje
Ligger vid Strandviksvägen. Namnet lär härstamma från detta stora område, som förr omfattade stora betesfält.

Bjärnögatan: 1949 C7 Bromölla
Namn efter en ö i norra delen av Ivösjön.

Björkstigen: 1949 B8 Bromölla
(Betuda alba), björkträd med spetsiga blad, finns i flera sorter som masurbjörk, ornäsbjörk, glasbjörk och kärnbjörk. I början fanns det bara stigar i skogen, därav namnen på gatorna. Gatan går från Idrottsgatan tvärs över Storgatan till Granstigen, där Sture Nilssons charkuteri, numera Bromölla Chark ligger.

Blistorpsvägen: 1980 Näsrum
Gamla torp, stenbrott och mycket annat har en intressant historia vid denna väg.

Blåbärsstigen: 1949 B8 Bromölla
Blåbär (*V. Myrtilus*), nästan klotrund, oftast rödlätt frukt (nästan svart). Stigen ligger mellan Skogsvägen och Alstigen. Anläggande av vägar var inte av högsta prioritet för företaget, därför blev det i början stigar i skogen.

Bokvägen: 1976 E5 Bromölla
Bok, (*fagus sylvatica*), ett större träd med grå bark och bokollon. Vid hörnet Östergatan-Grödbylvägen.

Bolmörtsvägen: 1980 E7 Bromölla
Bolmört, (*hyoscyamus*) flikiga eller grovtandiga blad, krona på en sida djupt inskuren. Kvarteren Guldsmeden, Kantorn, Frisören, Jägmästaren.

Boställsvägen: 1966 B-C3 Ivetofta
Boställe var en benämning på en fastighet som i regel ägdes av det allmänna, staten eller kyrkan, och som upplåtits åt någon av dess tjänstemän. Boställen indelas i civila tjänstemän, domare och



andra tjänstemän samt militära och ecklesiastiks boställen. Den fastighet som gett Boställsvägen dess namn var ett militärt boställe. En utförlig beskrivning av fastigheten finns i Ivetofta Hembygdsförenings årsskrift 1983, "Ett kompanichefsboställe på Ivetofta 16". Gatan går från Allarpsvägen västerut till Oruddsvägen.

Brahegatan: 1949 C8 Bromölla
Ligger i södra delen av Storgatan runt ett kvarter. På Årup residerade i början av 1600-talet en jungfru Sofia Brahe. Hon härstammade från den berömda

danska adelsätten och var släkt med astronomen Tycho Brahe. 1618 lär hon ha bekostat Ivetofta kyrkas prydnad med nuvarande altarpuppstaten, predikstolen, dopfunten och gavlarna till de så kallade herrskapsbänkarna. Antagligen förvärvade hon genom dessa gåvor såväl stolplats som rätt till gravplats i kyrkan. Sophia Brahes gravsten står nu uppställd i vapenhuset. Inskrifterna och reliefporträtt är hårt nedslitna sedan stenen i långa tider legat som golv i kyrkans kolförråd.

Branthallavägen: **1949** **F5-6, G6** **Bromölla**

Startar i norr från Grödbyvägen och går i en båge söderut mot Branthalla. Denna väg var förbindelse från Edenryd till Bromölla och Grödby. En namngranskning genomfördes 1972, och även den ekonomiska kartan gjordes av Dialekt- och ortsnamnsarkivet i Lund. Här har funnits en linbastu. Det är ett mycket värdefullt miljö- och strövområde.

Brantinggatan: **1949** **D7** **Bromölla**

Ligger söder om Folkets Park. Start i norr från Per Albinsgatan till Nygatan i söder. Några gator i närheten av Folkets Hus fick vid den första namngivningen 1949 namn efter framstående män inom arbetarrörelsen. Karl Hjalmar Branting, publicist och statsman, föddes i Stockholm 1860. Efter studentexamen 1877 tjänstgjorde han vid Stockholms observatorium. Vid fortsatta studier vid Uppsala universitet kom han i kontakt med radikala strömningar inom studentkåren och kom genom Verdandi in i arbetarrörelsen, en förbindelse som blev avgörande för hans levnadsbana. Vid socialdemokratiska partiets bildande 1889 blev han den ledande gestalten även om han först vid 1907 års kongress blev ordförande i partiet. I riksdagen kom han in 1896 på en liberal lista. Arbetarna hade vid denna tid ingen rösträtt. Sin regeringsbana började Branting 1917 då den liberalsocialistiska regeringen bildades med Nils Edén som statsminister. Den regeringen avgick 1920 och Branting bildade den första socialdemokratiska regeringen i vilken han var både statsminister och utrikesminister. På hösten bildade han den tredje regeringen men fick på grund av sjukdom lämna statsministerposten i januari 1925. Han avled i februari samma år. Branting verkade även på det internationella planet och vid Sveriges inträde i Nationernas Förbund blev han landets första representant i förbunds församlingen. Han var under många år redaktör för tidningen Social-Demokraten och startade även tidskriften Tiden.

Britta Pellens väg: **1999** **E3** **Bromölla**

Tvärgata från Norregårdsvägen österut till gamla 116. Britta Bengtsson (Britta Pellen) Per Bengtsson, född den 2 mars 1876.

Brostigen: **1988** **C8** **Bromölla**

En gång- och cykelbro anlades över Skräbeån 1972. Bron som förbinder Segervägen med Brostigen var den största enspanniga fackverksbro som AB Knislingevarken hade tillverkat. Den hade en längd på 26 meter och var tre meter bred. Den fraktades i ett stycke på bil från Knislinge till Bromölla där Nya Asfaltbolaget med hjälp av kranar tog hand om monteringen. Brostigen går från Segervägen till Ågatan.

Brovägen: **1967** **N4** **Näsum**

Vid försäljningen krävde lantbrukaren att vägen vid hans mark skulle få namnet Brovägen.

Bruksgatan: **1949** **C7** **Bromölla**

Går från Storgatan till Tians väg. Här byggdes 20 boningshus. Det var fru Hermansen som var en handlingskraftig kvinna, som tog initiativet till dessa bostäder. Gatan kallades först för Polisgatan.

Brunnsvägen: **1959** **C-D5** **Bromölla**

Här bodde brunnsbörare och byggmästare. Går från Ringvägen i väster till Grenvägen i öster.

Byalagsvägen:**1967****B4****Ivetofta**

Går från Allarpsvägen i öster till Kronoparksvägen i väster. Ivetofta bys byordning fastställdes vid Willands härads legitima hösteting i Fjälkinge år 1765. Enligt den byordningen skulle varje år vid Alla helgons dag tillsättas en ålderman vilken ålades att på allmän bysamling uppläsa byordningen med flera dokument och papper som byn angick. Åldermannen skulle svara för att byahorn, byakista, stavar och övriga tillhörigheter tillvaratogs på ett betryggande sätt. Genom införandet av enskiften under 1800-talet sprängdes de gamla byarna och byalagens uppgifter försvann.

Byvägen:**1968****N1-2,O-P1****Gualöv**

En gammal förbindelseväg från Kristianstad genom byn.

Båtsmansvägen:**1967****B4****Ivetofta**

Går från Oruddsvägen i öster till Strandvägen i söder. Den 27 april 1685 införde Karl XI "Det ständiga båtsmannahushållet i Blekinge" som blev bestående fram till 1987 då riksdagen beslöt att båtsmannahushållet skulle upphöra. Den siste båtsmannen avgick med pension 1932. Båtsmännen rekryterades från Blekinge men även från Norrland och Finland. Enligt förordningen skulle varje helt hemman utrusta en båtsman, förse honom med uniform, avlöna honom samt dessutom avstå åt honom ett torp och hålla det bebodigt. Båtsmannen värvades på fyra år och skulle sedan tjänstgöra 3-4 månader/år. Några båtsmän eller båtmanstorp i Bromölla har inte funnits eftersom Skåne inte ingick i rekryteringsområdet.

Campingvägen:**1980****A8****Bromölla**

Går från Strandängsvägen till gamla pistolskyttebanan, numera Unga Örnars bågskyttebana. Vägen var från början en av skogsgatorna och gick ut till riksvägen vid Kråkeslätt. Då LB-Hus utökade sitt industriområde stängdes vägen av och turisterna fick ta sig ner till campingplatsen över Bangårdsgatan.

Dalagatan**1949****D5-8****Bromölla**

Öster om Folkets Park låg ett ensligt torp som i dagligt tal kallades "Dala-Jössens". Furet där Dalaskolans högstadium är beläget kallades Dalafuret. Såväl Dalagatan som Dalaskolan har fått sitt namn efter detta torp. Går från Ågatan i söder till Godtemplarvägen i norr. En av Bromöllas längsta gator.

Dalasträdet:**N4-5****Näsum**

Från kyrkbacken till Linnavångsvägen. En urgammal benämning på vägen. Personer med anknytning till vägen har troligen fått tillnamn efter densamma, t ex Dala-Svenne (Dala-Shennen), som bl a var orgeltrampare i Näsums kyrka. Dalasträdet har nämnts som Näsums "paradgata".

Dalvägen:**1962****S1****Valje**

Dalvägen går från Bergsvägen mot norr och där ser man dalen i söder.

Dauids Gränd:**1987****C4-5****Ivetofta**

Ligger strax norr om Ivetofta kyrka, start på Klockarevägen söder ut. David var konung i Juda och Israel första hälften av 10:e århundradet före Kristus. David omtalas i Gamla testamentet, Samuelsboken.

Doktor Nielsens gata:**1949****C6-7****Bromölla**

Nielsen, William Abelgaard, född i Danmark 1837. Han anställdes som veterinär på Årup i slutet av 1800-talet. Vid sidan av sin anställning sysslade han med tegelbränning i Gualöv och kalkbränning

i Valje. År 1887 byggde han en kalkugn i Bromölla och företaget fick namnet "Niensens & Company Kalk- och Kaolinbruk, Bromölla". Därmed var grunden lagd till Iföverken. Företaget såldes 1901 till den danske ingenjören Axel Hermansen. Doktor Nielsen arrenderade Allarpsgården och vid ombyggnaden av Årups slott fick han rivningsvirket varav han uppförde mangårdsbyggnaden i Allarp. Nielsen flyttade sedermera till Osby där han ligger begravd på Osby kyrkogård. Går i norr från Villagatan söderut till Nymögatan.



Doktorsgatan: 1951 C6 Bromölla
Gatan anlades när den första provinsialläkaremottagningen byggdes. Den invigdes i januari 1951 och som första läkare tillträdde Lars Hjortsberg. Går från Storgatan i öster och västerut till Kyrkvägen.

Dreftenvägen: 1999 Västanå
Vägen mellan Thundalavägen och Vångavägen.

Drögsperydsvägen: 1980 Näsrum
Namnet Drögsperyd behandlas i professor Bertil Ejders bok "Ryd och Röd". Här framgår att namnet har haft många olika stavningssätt under årens lopp. Vi finner Drosperodh i början av 1500-talet, Drospery och Dröfseberöd från 1600-talet samt Drögspery på 1700-talet. Fram till 1920-talet var vägen i dåligt skick och vissa tider på året oframkomlig. Under åren 1921-23 ombyggdes vägen från väg 116 vid Ekebjär till länsgränsen. Först tio år senare byggdes den om på Blekingesidan. I båda fallen som nödhjälpsarbeten. Intill väg 116 är en sten rest med inskriptionen som omtalar att vägen byggdes 1921-1923 som nödhjälpsarbete av Södra Sveriges Statsarbeten.

Dygdernas väg: 2004 C4 Bromölla
Dygd - en moralisk egenskap. Gatan börjar vid Smedåkravägen och går söderut runt kvarteret.

Edenrydsvägen: 1959 C-D6 Bromölla
Börjar vid Tians väg och går österut. Från gamla kyrkogården över området där nu fritidshemmen och Tianshallen ligger samt uppåt Dalaområdets bebyggelse och vidare bort till Edenryd. Det gick sedan urminnes tider en kyrkväg under benämningen Edenryds kyrkoväg. Det var därför naturligt att den nyanlagda gatan fick namnet Edenrydsvägen.


Egnahemsvägen: 1968 O1 Gualöv
Start vid Konsumvägen, första vägen till vänster och sedan fram till Jungfuvägen. Fler och fler byggde sina egna hem vid denna väg, därav namnet Egnahemsvägen.

Ekstigen: 1949 B8 Bromölla
Ek (Quercius Robun) är ett högt träd med blad, oftast grunt parflikiga. Gatan går från Bangårdsgatan till Björkstigen.

Ekvägen: 1996 T1 Valje
Ett kraftigt lövträd med parflikiga blad och släta ollon samt hållfast virke. Går från Bergsvägen österut mot Siesjön.

Ekåkravägen: 2002 C3, D3-4 Bromölla
Går från Norregårdsvägen västerut till Allarpsvägen (Gamla Tippvägen-Smedåkravägen).

<u>Enögatan:</u>	1949	C7	Bromölla
Det finns ett antal öar i Skånes största sjö Ivösjön, däribland Enö som ligger i nordöstra hörnet. Här bodde Karl Nilsson med fru Nelly och barnen Yngve Nilsson och Ebbe Rasmusson. En bondesläkt på Enö i Ivösjön som varit på platsen i 200 år. År 1959 inträffade en tragisk drunkningsolycka. Karl Nilsson och Ebbe Rasmusson omkom mellan Enö och Nordkap.			
<u>Enövägen:</u>	2003		Näsum
Går från Eskekärravägen till Orudden.			
<u>Eriks väg:</u>	1981	N6-7	Nymölla
Ligger vid Olas väg.			
<u>Erikssons väg:</u>	1975	D5	Bromölla
Vid nämnda gata låg ett mindre lantbruk vars ägare hette Nils Eriksson, 1885-1965. Kommunen inköpte egendomen av Erikssons dotter i början av 1970-talet och avstyckade området för bebyggelse.			
<u>Erlands väg:</u>	1968	O1	Gualöv
Går från Byavägen i norr till Egnahemsvägen i söder. Namn efter en husägare som hette Erland. Två systrar bodde där senare som i dagligt tal kallades för (Erlikorna).			
<u>Fasanvägen:</u>	1975	D-E7	Bromölla
Ligger öster om Dalagatan i Nygatans förlängning runt kvarteren Kopparsmeden, Åkaren, Arkitekten och Glasmästaren. Innan bebyggelsen runt Dalaskolan var här mycket vilt som kom från skogsområdet Branthalla. Här var det gott om fasaner. Trolle-Ljungby hade ett visst intresse av området med stöd för fasanuppfödning.			
<u>Fjälkingegatan:</u>	1949	C7	Bromölla
På denna gata byggdes 1946-1947 bostäder i form av bostadsrättslägenheter. Bostadsrättsförening, Iföhus 1, 2, Triangeln, Rektangeln, Bromöllahus. Här fanns affärer som KBS, Parant, Kooperativa, Mjolk, Sven Svenssons tobak, Kullbergs Livs. Ett litet torg i hörnet med springvatten och bänkar och höga träd i en stor mängd. Årups plan hette platsen. Folk sa sig "Vem ska ha råd att bo där?"			
<u>Ferehusvägen:</u>	1970		Nymölla
Ligger på Sågmästarvägen intill Furuskogen. De boende sa bestämt ifrån att namnet skulle vara Ferehusen och därmed basta. Tallparken låg strax intill och var en bidragande orsak till att hålla kvar namnet Ferehusvägen.			
<u>Fjärdegatan:</u>	1949		Bromölla
Transportväg vid södra sidan av industriområdet kring LB-Hus. Flera sådana vägar finns i skogen mot Gualöv.			
<u>Floragatan:</u>	1949	D6	Bromölla
Denna plats var ett stort växtområde med rikligt med blomster innan gatan anlades. Flora betecknar ett områdes växtvärld.			
<u>Folkets Husgatan:</u>	1949	B-D7,E-F6	Bromölla
Bromölla Folkets Husförening bildades 1907. Detta år köper föreningen ett markområde väster om Storgatan mittemot Konsumbutiken. Säljare var lantbrukare Jöns Håkansson, ägare av en gård			



vid Nygatans anslutning vid Storgatan. Redan året därpå började huset byggas och invigningen skedde den 15 november 1908. Huset inrymde en stor sal i nedre botten, en mindre sal, kök och vaktmästarbostad i övre planet. I slutet av 1930-talet hade samhället vuxit ut och folkrörelserna behövde större utrymme och mer ändamålsenliga lokaler. Gamla Folkets Hus och park såldes till Iföverken, som för sin utbyggnad också behövde större utrymme. Bolaget tillhandahöll ett nytt område långt öster om Tians väg, ett område som var i det närmaste obebyggt. Ett nytt hus uppfördes här och invigningen gick av stapeln den 25 september 1938. Arkitekt för det nya huset var Tage Möller från Malmö och byggnadsarbetet utfördes av Arvid Bengtssons byggnadsfirma i Bromölla.

Forellvägen: 1966 B3 Ivetofta
Under 1960-talet startade Karl-Axel Rubin en forellodling av betydande omfattning vid Ivösjön. Anläggningen förstördes vid höststormen 1967 och stora värden gick till spillo. Rubin avled på nyårsafton 1971, 47 år gammal.

Forsavägen 1980 N3-4 Näsrum
Namnet efter forsarna i Holjeån, platsen för en av Näsrum's tidiga industrier. På 1920-talet startade här en "Herr Faktor och Brukspatron Johan Lindgren" ett pappersbruk. Efter något tiotal år såldes "Lindgrenagården" med sitt pappersbruk till en Per Howard och gården kom nu att byta namn till "Howardsgården". Det är inte känt hur länge den var i Howards ägo, men när gården såldes nästa gång kom den i bondehänder och pappersbruket lades ner. Vattenkraften kom nu i stället att användas i en kvarnrörelse, som var i funktion fram till 1940-talet, och av den rörelsen fick gården namnet "Myllegaan" (Möllegården). En senare ägare, nu avlidne Albin Svensson, döpte gården till "Forsagården" och där kommer vi fram till Forsavägen.

Frejagatan: 1952 D6 Bromölla
Freja (Isländsk Freyia, Fröja), fruktbarhetens gudinna i nordisk mytologi.

Fridhems väg: 2004 Näsrum, Klagstorp
Skånes Konstnärsklubbs semesterhem. De boende har föreslagit namnet.

Fridlunds väg: 1980 Axeltorp
Vägen går genom Axeltorp från norr till söder. Fridlund var en känd handlare i Axeltorp.

Fräkenvägen: 1980 E8 Bromölla
Ligger vid Kastanjevägen-Nysörtsvägen. Fräken, en grupp med 30 olika växter.

Frågottvägen: 2009 Gualöv
Ligger till höger när man kör E22 mot Kristianstad. I kyrkbyn har funnits en herrgård bebodd av en dansk fru Brahe. Detta hemman som nu är beläget där denna gård har legat benämns ännu "frugården". (Arkeologisk beskrivning J Jörgensen).

Furulundsgatan: 1964 D7 Bromölla
Ligger vid vattentornet i Bromölla och Vinkelvägen.

Furustigen: 1969 C6 Bromölla
En infart till det nya pensionärshemmet Brogården som invigdes 1970. Här har legat en gammal gård.

Fäladsvägen: 1976 D6 Bromölla
Gammalt sydsvenskt ord för allmänning, särskild betesallmänning. Ingärdad (stengärde) där boskopen drevs ut från byn till utmarken och beten.

Fälts väg: 2007 C4 Ivetofta
Ligger i slutändan av Smedåkravägen. Lantbrukaren Nils Fält, 1862, och hans son Nils Henrik Fält 1905-1984 brukade jorden norr om Kronoparkskogen. Henrik Fält var den siste fast boende som fick el till sin fastighet 1979, enligt elverket.

Fågel Fenix väg: 1984 B7 Bromölla
1901 fick Ivetofta sin första brandordning. 1904 utbröt den första storbranden i slammeriet. Den första brandchefen var Johannes Wendt. När Iföverken överlämnade brandväsendet till Bromölla kommun 1968, började man planera för en ny byggnad för detta. Det blev platsen där gamla Folkets Hus låg. Där är nu stora och ändamålsenliga byggnader för räddningstjänsten. *Fågel Fenix*, en sagofågel av österländskt ursprung, närmast lik en gyllene örn. Den mest omtalade versionen av sagan omtalar hur *F* vart femhundra år förbränner sig själv i sitt näste, och för varje gång stiger förnyad upp ur askan. Symbol för odödligheten för uppståndelsen i kristendomen.

Gislas väg: 1966 B-C3 Ivetofta
Bromöllas tidigare kommunalråd Helmer Olsson växte upp som granne till Gisla Bengta. Troligen var det han som föreslog namnet på vägen.

Gamla landsvägen: 1988 O5 Näsum
Går från Kullavägen ner mot banvaktstugan.

Garvarevägen: O5-6 Nymölla
Denna väg har funnits här sedan lång tid tillbaka. Nymölla bruk byggde här tjänstevillor och då kom den mer till användning. Garvning är en fysikalisk-kemisk process som omvandlar hud till läder. Hudar och skinn levereras till garverierna i saltat eller torkat tillstånd, varefter de behandlas för rengöring och avhåring. Därefter följer en kemisk behandling som gör hudarna mjuka eller fasta beroende på vad lädret ska användas till. En rad olika garvämnerna, t ex ek, kastanj och valoena om man vill ha ett fast läder, sumak, gambir, gran och mimosa till en mjukare. Garvarevägen har fått sitt namn efter ett garveri som låg vid Skråbeån i närheten av vägen. Det uppfördes 1868 och var i drift till 1911. Troligen har det funnits garveri där långt tidigare. Svenska Garveriidkarförbundet flyttade byggnaden till Tekniska museets område invid Banérkajen i Malmö 1946. En utförlig beskrivning av garveriet finns angiven i Ivetofta Hembygdsförenings årskrift 1985.



Genvägen: 1962 O4 Näsrum

Går från Kyrkvägen till Smedjevägen.

Godtemplarevägen: 2000 D5 Bromölla

Mellan Tiansvägen och Grödbylvägen. Den 8 februari 1931 bildades logen 4972 Goda Viljor av IOGT i församlingshemmet i Bromölla. Initiativtagare Viktor Jeppsson, Edenryd. Förste godtemplare i 4972 Goda Viljor, Bromölla var Arthur Persson, Grödbby.

Granstigen: 1949 B8 Bromölla

Återigen en stig i skogen, går från Björkstigen till Bangårdsgatan.

Grenvägen: 1949 D5-6 Bromölla

Start i söder från Edenrydsvägen till Godtemplarvägen i norr. Fått namn efter "Grenas Kalle" som gifte sig med Tekla Persson, Bromöllas spettekakebakerska.

Greve Lerches gata: 1949 C6-7 Bromölla

Lehns greve Lerche av Lershenborg i Danmark var bror till ingenjör Hermansens fru. Han engagerade sig hårt i det nybildade bolag Hermansen bildat 1901. Under de åtta år Hermansen hade företaget satsade greve Lerche 2 miljoner kronor. Greve Lerches bror Otto Lerche projekterade bruksjärnvägen mellan bruket och Bromölla järnvägsstation. Spåret byggdes under 1902-1903.

Grödbby gränd: E5 Grödbby

En bit av gamla Grödbylvägen när en ny sträckning företogs av väg 116.

Grödbylvägen: D4-5,E-F5 Grödbby

Vägen var Bromöllas förbindelse med Valje och Sölvesborg fram till 1950-talet då E66:an byggdes. Riksvägen gick förut från Gualöv över Krogstorp och Edenryd till Valje. Man färdades även över Långmossavägen till Krogstorp och riksvägen över Edenryd till Valje.

Gröneväg: Sibbarp, Näsrum

På 1806 års delningskarta för Sibbarps bys storskifte kallas denna väg Gröne väg.

Gudahagsvägen: 1980 Näsrum

Gudahagen är en hednisk grav- och kultplats som delvis har varit föremål för utgrävningar. År 1967 gjordes en provundersökning under ledning av professor Holger Ardman, Lund. Vid grävningen påträffades en hällkista med ett väl bevarat skelett. Några gravgåvor fanns emellertid inte i kistan varför det blev svårt att fastställa åldern, men den uppskattas till 900-talet. Det fanns även spår av äldre gravar på platsen och allt tyder på att Gudahagen använts som gravplats sedan 400-talet. Ännu återstår mycket att utforska på platsen, vilket blir en kostsam historia. Inom området finns också bronsåldershögar och då är vi inne på 1000-talet f Kr. För kartläggning och utgrävningar redogör professor Arbman i Skånes Hembygdsförbunds årsbok 1968.

Gullvivevägen: 2008 E2-3 Råby

Gullviva (*Primula veris*) ört som blommar på försommaren. Tuvbildande perenn, bladveck i form av utbredda rosetter vid marken.

Gunillas väg: 1987 C3 Ivetofta

Gunilla Nykvist föddes i Grödbby den 6 november 1856. Hon hade en liten stuga norr om Smedåkravägen, med gaveln ända in till Allarpsvägen. Hon bodde kvar där tills hon avled 1950, 94 år gammal. Gunillas mor dog på tredje året efter flickans tillkomst. Då barnskaran var stor

blev fadern tvungen att lämna ut Gunilla till fattigvården. Som brukligt var på den tiden blev hon utlämnad till lägstbjudande. Prästbostället i Grödbby var den första plats hon kom till och senare till prästbostället i Ivetofta. Hela hennes liv var fyllt av hårt arbete, fattigdom och umbärande. Genom Helge Hanes intervjuer finns hennes levnadshistoria upptecknad på folklivsarkivet i Lund.

Gunnidalsvägen: **1962** **O4** **Näsum**
Namnet anknyter till det första huset som byggdes vid vägen. Platsen där kallades Gunnidal.

Gyectorpsvägen: **1980** **Gualöv**
Gyectorps Säteri, som förr kallades Vejletorp, var underlagt Trolle-Ljungby gods. Vem som anlagt gården är inte känt, inte heller när den blivit lagd till Trolle-Ljungby. En man vid Axel Bilde erhöll emellertid 1467 inför Willands häradsting hävd (lagfart) på gården.

Hagagatan: **1949** **D7-8** **Bromölla**
Området österut var rikt på kohagar. Börjar i söder vid Ågatan och går norrut till Folkets Husgatan.

Hagstads byaväg: **1980** **Hagstad, Näsum**
Vägen mot Hagstads by. Hagstad var långt in på 1900-talet en anseelig by med många gårdar och hus.

Hagvägen: **O3-4** **Näsum**
Från Linnavångsvägen norrut. Här fanns hagar för husdjuren.

Hallonstigen: **1949** **B8** **Bromölla**
Hallonbuske (rubus idacus) med svagt förvedad stam, röd frukt. Återigen en väg i skogen som fått namn från en stig. Företaget som ansvarade ansåg att det var tillräcklig med stig i stället för väg.

Hammars väg: **1962** **O4** **Näsum**
Olof Hammar var den siste kyrkoherden som verkade i pastoratet som bestod av Näsums, Jämshögs och Kyrkhults församlingar. Han var född i Karlskrona den 11 mars 1784, död i Jämshög den 22 mars 1864. Hammar prästvigdes i Göteborg 1812. Han kom till Jämshög 1830 och tjänstgjorde där till sin bortgång. Under de 34 år han verkade i pastoratet ägnade han sig särskilt åt skolundervisningen, som blev lagstadgad på 1840-talet, men som inte alltid möttes med entusiasm av befolkningen.

Hamnvägen: **2001** **R4** **Valje**
Vägen till Edenryds båthamn går från Östersjövägen ner till båthamnen. En stor förening med många båtar och många frivilliga arbetstimmar av medlemmarna.

Hantverkaregatan: **1949** **C-D7** **Bromölla**
Hela sträckningen från Hermansens gata till Hagagatan, kallades i första stadsplanen för Hantverkaregatan. Då området börjades bebyggas ändrades namnet till Nymögatan på sträckan mellan Hermansens gata och Tians väg. Resten från Tians väg-Hagagatan blev enbart Hantverkaregatan. Ett antal hantverkare blev kvar på gatan.

Harabacksvägen: **2008** **C1** **Norreskog**
Allarpsvägen vänster Ola Mattes väg, första vägen till höger.

Hasselvägen: **1983** **E6** **Bromölla**
Hasselbuske med blommor på bar kvist, runda hjärtliknande blad, välsmakande nötter.



Helgas väg: 1999 E3 Bromölla
 Råbyvägen norrut, vid slutet första vägen till vänster. Folkmusik, den musik som springer fram ur ett folks spontana musikaliska uttrycksbehov. Helga Persson blev den första mottagaren av Bromölla kommuns kulturpris som instiftades 1992. Helga Perssons visskatt finns dokumenterad på Landsarkivet i Lund, den finns även att låna på biblioteket i Bromölla.

Hermansens gata: 1949 C6-7 Bromölla
 Gatan kallades efter radhusens uppförande för Radhusgatan fram till 1947. Det kalk-och kaolinaktiebolag som Dr Nielsen startade 1887 i Bromölla ombildades 1899 och fick en ny ledning under ett par års tid. 1901 såldes företaget till den danske ingenjören Axel Hermansen och hans svåger greve Lerche. Det nya företaget fick namnet "Ifö Kaolinbruk, A Hermansen". Ing. Hermansen var född den 9 april i Naestved i Danmark. År 1900 ingick han äktenskap med en dotter till lensbaron von Zypten Adeler, Dragholm på Själland. Fru Hermansen var utbildad läkare och av befolkningen i Bromölla titulerades hon alltid fru Doktor. Ing Hermansen var en charmerande och initiativrik person. Som exempel kan nämnas att han i september 1906 ordnade ett fackeltåg med 600 deltagare till Årup för att hylla kung Oskar II, som var på besök hos greve H G Trolle-Wachtmeister. Företaget hade egen blåsorkester som gick i täten av tåget. Hermansen höll tal till kungen och försatte inget tillfälle att framhålla värdet av sina produkter, vilka gjort namnet Ifö känt över stora delar av världen. Kungen svarade med ett tal till folket och leven utbringades från båda hållen. De sk brukshusen vid Bruksgatan och Tunnbygatan, en gång i tiden 20 till antalet, var Hermansens verk. Fru Hermansen, som ägde Ingelstad i Småland, byggde ett liknande hus och detta fick stå modell för brukshusen. Hermansen slutade sin verksamhet i Bromölla 1909 efter att företaget gått i konkurs. Han dog i Danmark 1933.

Himmelriksvägen: 1980 Håkanryd
 Himmelrikets nycklar – uttrycksamtal från Jesu ord till Petrus i Matteus evangelium 16:19. Vägen går från Råby Knatte till Håkanryd, en gammal byväg.

Hjortatorpsvägen: 1980 Edenryd
 Ett gammalt torp som ligger under Trolle-Ljungby gård. Vägen leder ner till sommarstugeområdet.

Hoppets väg: 2004 C4 Bromölla
Söder om Smedåkravägen vid förskolan. Förklaringen till att en väg nära kyrkan får heta Hoppets väg kan väl vara att Paulus beskriver hoppet som något som ska bestå.

Hotellvägen: O4 Näsum
Går från Genvägen till Stationsvägen. Har fått sitt namn efter hotell Finn (huset finns kvar), som låg mittemot den rivna järnvägsstationen.

Hugegatan: 1975 D5 Bromölla
Vägen är uppkallad efter Huge, som personifierar jätten Utgårdalokes tanke. När asarna var på besök i Utgård hölls en tävling där Huge (Utgårdalokes tjänare) tävlade mot den snabbe människopoiken Tjalve (Tors tjänare). Huge vann eftersom tanken alltid är snabbare än handlingen.

Hultagårdsvägen: 1980 Näsum
Vägen går till de båda gårdarna på Östad nr 7, som kallades för "Håltagaan", skogen ovanför kallades för "Håltet".

Hults väg: 1962 O5 Näsum
Namn efter den indelte soldaten Nils Hult som bodde i det hus som ägs av familjen Wester. Hult var känd i vida kretsar för sin slagfärdighet och humor.

Hästhovsvägen: 1980 E7 Bromölla
Hästhov, tussilagofamilj. Korgblommig växt. Vår tidigaste vildväxande vårört. Gatan ligger vid Kastanjevägen, första vägen till vänster.

Håkanrydsvägen: Håkanryd
En gammal väg. Benämningen på vägen, som leder fram till Håkanrydsgården och Ynde. Den går efter bandelen Sölvesborg-Älmhult. På Håkanrydsgårdens ägor fanns ett tegelbruk på 1700-talet och en bit in på 1800-talet. Vissa tider var produktionen hög, ända upp till 300 000 tegel per år.

Hållplatsvägen: 1980 Håkanryd
Vid järnvägsstationen. Vid färdigställande av järnvägen Sölvesborg -Älmhult år 1901 skulle en given hållplats finnas i Håkanryd. Vid nedläggningen blev järnvägen en bra cykelväg.

Höjdvägen: 1963 S1 Valje
Vidriksbergsvägen, andra vägen till höger. Denna väg går upp på Valjes högsta punkt. Här byggde Ivetofta kommunala bostadsstiftelse två hyreshus 1962.

Idrottsgatan: 1949 B-C8 Bromölla
Från Storgatan, Segervägen och första gatan till vänster. Liksom de andra gatornas namn inom detta område, påminner de om att detta område en gång användes som idrottsplats, framför allt som fotbollsplan. Omkring 1925 började ungdomarna spela fotboll här. Platsen var en sandåker, som man i liten omfattning odlade. Marken som tillhörde Trolle-Ljungby gods, arrenderades av Bromölla Idrottsförening, bildad 1927. Här spelades tidvis fotboll av hög klass. 1942 gick laget upp i division 2, detta genom att besegra IFK Karlshamn. På 1930-talet förekom även allmän idrott. Området vid sidan av fotbollsplanen mot kanalen användes som festplats, framför allt för idrottsföreningens egna fester men även för andra organisationer. Den mest publikdragande tillställningen var nog den fest som anordnades av de socialdemokratiska organisationerna den 28-29 augusti 1937. Söndagen den 29 augusti talade landets statsminister Per Albin Hansson inför 2 000 personer. Området var inhägnat med ett par meter högt staket av cementplank längs

Storgatan. Den dåliga markbeskaffenheten förbättrades under årens lopp och planen var i gott skick när man 1960 tog den nya anläggningen Strandängen i besittning.

Idrottsvägen: 1967 O-P4 Näsrum
Idrottsvägen går från Stationsvägen förbi idrottsplats och idrottshall till Olofströmsvägen.

Idéns väg: 1949 B4 Ivetofta
Nils Jönsson Idén var född i närheten av den plats där Idéns väg går fram. Efter avlagd lärarexamen i Växjö 1887 och efter ett par års tjänst i Landskronatrakten, kom han 1889 till Bromölla som lärare i den allra första skolan på orten. Idén var en mångsysslare som bl a gjorde ritningar till Råby skola som byggdes upp efter branden 1911. Likaså har Grödbys och Valje skolor tillkommit under Idéns medverkan. Han biträdde även ingenjör Hermansen vid bruket som korrespondent och kamrer. Idén var även skeppsredare och ägnade sig tidvis åt advokatverksamhet. Som intresserad av samhällsfrågor upprättade han en karta över Bromölla och medverkade till uppförandet av brukshuset.

Industrigatan: 1949 C-E8 Bromölla
Namnet fanns tidigare på en mindre gata inom LB-Hus industriområde, men slopades vid en senare utbyggnad av industrin. En ny gata anlades i stället längs industriområdets sydöstra sida (Verkstadsgatan). Industrigatan kallas numera den gata som löper längs Kristianstadsvägen vid industriområdet öster om Tians väg.



Isaks gränd: 1987 C5 Bromölla
Isak var son till Abraham. Moseboken 21:3.

Ivögatan: 1949 B-C7, C-D6 Bromölla
Vid torget ligger Hotell Iföhus och Ifö-kontoret. Vid gatans slut ligger Katolska kyrkan, byggd 1933.

Jakobs gränd: 1987 C5 Bromölla
Jakob var son till Isak såsom stamfar till Isaks folk.

Jacobssons väg: 1987 C4-5,D5 Bromölla
Jakob Alfred Jacobsson blev kyrkoherde i Ivetofta församling efter Johan Johansson. Jacobsson utnämndes till kyrkoherde år 1900 och tjänstgjorde i församlingen till sin död 1928. Han tog redan från sitt första år i församlingen itu med skolväsendets omdaning i sin helhet. För Bromöllas del blev det en ny skola i Grödbys, både folk- och småskola. Även i Råby uppfördes en skolbyggnad under första åren av Jacobssons tid som kyrkoherde. Efter ett tiotal år var skolan i Bromölla för liten och 1912 års skola byggdes. Samma år tillkom församlingshuset på Jacobssons initiativ. Jacobsson var även kommunalt intresserad. Han var under en tid kommunalstämmans ordförande och vid inrättande av kommunalfullmäktige 1919 blev han vice ordförande från 1923 till sin bortgång.

Johns väg: 1979 N6 Nymölla
Namnet efter John Ohlsson Gualöv 12:10, född den 22 april 1911.

Josefs gränd: 2004 C4 Bromölla
Josef, jungfru Marias man, timmerman i Nasaret (Matteus och Lucas).

Jungfruvägen: 1968 O-P1, P2 Gualöv
Efter en man som bodde på området och gick under namnet (Jungfruhaugen) Jungfru-Håkan.

Jämshögsvägen:**O3****Näsum**

En bit av gamla vägen 116. Den gamla häradsvägen från Jämshög via Näsum och Vånga mot Kristianstad.

Jöns Karls väg:**1977****O3****Näsum**

Strax väster om vägen levde och verkade snickaren Jöns Karlsson, "Sneckare-Jössen" och dennes son Karl Jönsson, "Sneckare-Kallen". Dessa två personer tillverkade möbler som ännu finns i många hem, inte bara i Näsum utan även i angränsade trakter. De två psalmtavlorna i Näsums kyrka är tillverkade av Karl Jönsson. Jöns Karlsson avled 1923 och sonen Karl 1942.

Jönssons väg:**2008****C1****Norreskog**

Vid Ola Mattes väg. Familjen Jönsson har bidragit med mycket arbete och tjänster. Kurt Jönsson var ordförande i byggnadsnämnden och en yrkeskunning snickare.

Kanalstigen:**1953****C8****Bromölla**

Från Ågatan ner till Skräbeån. Här hade trädgårdsmästare Yngve Johansson drivhus. BromöllaHem köpte marken och har byggt marklägenheter där.

Kantarellvägen:**1980****P1-2****Gualöv**

Från Byvägen första avtagsvägen till vänster. Här var ett känt kantarellställe i Furuskogen.

Kaolinvägen:**1980****Axeltorp**

Kaolin- och lerfyndigheter finns lite varstans i trakten. År 1902 anlades en fabrik vid Axeltorps station där man tillverkade slammad kaolin och tegel. Antalet sysselsatta var som mest 105 personer.

Kapellvägen:**1988****C5****Ivetofta**

Uppståndelsens kapell ligger vid Ivetofta kyrka.

Kaptensvägen:**2007****R4****Valje**

Här menas sjökaptens som innehar sjökaptensbrev.

Kardborrevägen:**1980****E7****Bromölla**

Ullig kardborre, med nästan klotrunda holkar, vanligt med tätt grått ludd, växer vid vägkanten.

Karnas väg:**1971****D4****Bromölla**

Karna, 1861-1946 var maka till Ola Rasmussen som ägde en gård i detta område där gatan går fram. Kommunen köpte gården och avstyckade marken till bostadstomter.



Kastanjevägen: 1980 E7-8 Bromölla

Kastanjefamiljen hippokastana. Frukt med taggiga höljen, tre kastanjer i varje.

Kattfotsvägen: 1980 E3,F2-3 Råby 11

Flerårig korgblommig ört.

Kiabygatan: 1949 C7 Bromölla

En ort vid Oppmannasjön. Ett led att vidhålla att många som arbetade på Iföverken skulle känna sig hemma.

Klagstorp svägen: 1980 Klagstorp

Före laga skifte på 1930-talet låg de fyra gårdarna i Klagstorp samlade i en klunga vid det nuvarande Nordanvik. Den gamla vägen var transportväg till Kristianstad och var samtidigt vägen till Klagstorps by. Många gamla vägnamn försvann vid namnsättningen 1980, så även en bit av denna väg. Vägen till Klagstorps vägskaal till väg 1051 hade tidigare alltid kallats för "Koruelien" (=Koskitsbacken).

Klintvägen: 1964 D6 Bromölla

Blåklint (cyamus) med blå blommor är allmän på åkrar.

Klockarevägen: 1987 C4 Ivetofta

Vägen är uppkallad efter klockarbostaden som låg norr om Ivetofta kyrka. Kantor Berner var den sista klockaren som bodde där.

Knattevägen: 1980 G1 Råby

(Råby nämns redan 1434). Landsarkivet i Lund är nog inne på att troligtvis härstammar det från bergsknalle eller i samband med knattar av något slag.

Konsumvägen: 1968 O1-2 Gualöv

Konsumaffären öppnades 1936. Den första föreståndaren under många år var Tage Nordkvist. Han var född 1898 och avled 1983.

Kopparsträdet: 1980 Q5-6 Edenryd

Kopparen Nils Henriksson, född 1729, död 1806. Kronohemman, fastighet som tillhörde kronan och innehades under åborätt.

Korallgatan: 1999 C6 Bromölla

Går från Storgatan till gruppboendet vid samma gata. Koralldjur, en grupp fastsittande nässeldjur.

Kornettvägen: 2014 B7 Bromölla

Området var i början av 1900-talet en plats för dans och nöje. Kornetten är ett tidigt instrument, som hade sin glansperiod i början av 1900-talet. Instrumentet uppfanns på 1800-talet i samband med att posthornet tilldelades ventiler. Blev framöver ett väl använt instrument.

Korsaslättsvägen: 1980 Axeltorp

Vid vägkorset Korsaslätt uppe på Ryssberget låg ett par gårdar, varav den sista av dem revs på 1960-talet. Vägen från Axeltorp till Bjäraryd på Blekingesidan gick förbi här. Den var på sin tid förbindelsen mellan Näsrum och Sölvesborg då det inte fanns någon farbar väg över Råby. Vägkorset uppstod av två vägar som korsade varandra, dels vägen Axeltorp-Bjäraryd och dels en väg i norr-sydlig riktning.

Korsholmsvägen:**B4****Ivetofta**

Namnet Korsholmen härleder sig från medeltiden. Kanske hade på holmen rests ett kors, vilket samtidigt tjänstgjorde som landmärke för de som tog sig sjövägen till Ivetofta.

Korta vägen:**2009****D-E8****Bromölla**

Korta vägen, från Industrigatan till Kristianstadsvägen. Den kortaste gatan i Bromölla, en servicegata.

Kristianstadsvägen:**1937****A-F8-9****Bromölla**

Gamla E22, förbifart från Gualöv till Sölvesborg, har blivit en tillfart till Bromölla. Den nya E22 tar genomfartstrafiken till norr och söder.

Krogstorpsgatan:**1949****D7-8****Bromölla**

Detta var ett önskemål från inflyttade till Bromölla från bl a Krogstorp. Här byggde Borohus HSB tio villor på denna gata. De boende fick köpa mark från kommunen och fick även hjälp från Iföverken. Man skulle hjälpa varandra att handgräva till huset. De lär vara de första som kollektivt satte in elspisar. Erik Nilsson, Karl Ohlin, Bertil Eriksson, Kurt Rosvall, Lennart Lund alla på höger sida och på vänster sida Ivar Svensson, Gustav Fors, Lars Lindelöv, Roland Wallin och Weste Persson. Invigning av Kung Gustav VI Adolf.

Kronoparksvägen:**1966****B3-4,C3****Ivetofta**

Denna väg skulle heta Norreskogsvägen men efter debatt i kommunfullmäktige om att namnet kunde förväxlas med de boende i Norreskog blev det således Kronoparksvägen.

Kråkeslättsvägen:**2002****B-C9****Bromölla**

Ett torp som tillhört Årup. Ett av de äldsta bevarade husen i Bromölla. Här bodde rättarna och andra ansvariga på Årups slott. Nu är det ett konstgalleri.

Kullavägen:**1962****N-O5****Näsum**

En urgammal väg utmed Näsums bys södra toftgräns, leder till bl a Kullagårdarna.

Kvarnstigen:**1962****C8****Bromölla**

Före bebyggelsen mellan Storgatan och kanalen kallades detta område för Kvarnängen efter Bromöllarens kvarn eller Collins mölla, som den ursprungligen kallades. Kvarnrörelsen upphörde 1951. Det första LB-Huset uppfördes i närheten av kvarngården 1958 och sedan bebyggdes området i snabb takt.


Kvarnvägen:**1967****N4****Västana**

Västana kvarn är en av Skånes allra äldsta industrianläggningar som fortfarande är i drift. Den tidigaste notisen har Uno Rönndahl funnit i Ringarkivet i Köpenhamn och genom den kan kvarnen dateras till 1380. Kvarnen har haft många innehavare under sin månghundraåriga tillvaro. En av dessa framgångsrika mjölnare var Ivar Wester från Storebro i Östergötland. Kvarnen övertogs av sonen Rune som arrenderade ut rörelsen till Edvin Larsson. Göran Persson är i nuläget ägare till kvarnen.

Kyrkvägen:**B4-5,C5-6****Ivetofta, Bromölla**

Att Ivetofta kyrka blev uppförd på just denna plats där den nu ligger ger upphov till många funderingar. Ivetofta by var fram till 1900-talet mycket glest befolkat jämfört med byarna runt omkring Grödbby, Råby och Edenryd. Men eftersom den första kyrkan byggdes redan på 1150-talet kan man förmoda att trakten däromkring var mera tätbefolkad än övriga delar av församlingen.

Den sockenindelning som senare kom till, fanns ju inte heller vid den tidpunkten. Blickar man ut över Ivösjön finner man inte mindre än fem kyrkor som byggts alldeles i närheten av sjön. Människorna hade från början sina boplatser vid vattendrag och det var då naturligt att kyrkornas placering blev så nära vatten som möjligt. Färden till och från kyrkan skedde med båt eftersom inga farbara vägar fanns. Hur kyrkan från början sett ut, eller vilka förändringar den genomgått under medeltiden är inte känt. I början av 1600-talet bekostade Sophia Brahe, som då residerade på Årup, en betydande upprustning och utsmyckning av kyrkan. En viss förnyelse torde kyrkan ha genomgått omkring 1700, då Petrus Jönsson Ringh var kyrkoherde i Ivetofta. Åren 1854-56 företogs en grundlig ombyggnad. Kyrkan revs ned så att endast murarna i långkyrkan stod kvar till nuvarande fönsterhöjd. Nykyrkan försvann liksom kor och absid. Tvenne korsarmar byggdes åt norr och söder ungefär mitt för det ursprungliga koret och ett nytt femsidigt kor uppfördes längre i öster. Orgelläktaren uppfördes 1872. År 1906 återfanns den gamla altaruppsatsen och predikstolsportalen sedan de i 50 år legat i ett sädesmagasin på Årup. Åren 1951-52 var det dags för en ny restaurering men då var det endast inredningen som blev föremål för förändringar. Kontraktprost Karl Bengtsson var då kyrkoherde.



Kyrkvägen: 1962 N4-5,04 Näsrum

Vägen har en självklar plats genom hela byn från Linnavångsvägen till kyrkan. Den första kyrkan på den nuvarande platsen byggdes troligen i början av 1200-talet av ärkebiskopen Andreas Sunesson. År 1793 revs den gamla kyrkan och en ny uppfördes. Detta skedde under prosten Jöran Johan Öllers tid. Han var kyrkoherde över de förenade församlingarna Jämshög-Näsrum, 1776-1811. Efter knappt 80 år eller 1870 invigdes en ny kyrka på samma plats.

Källvägen: 1964 S1 Valje

Denna väg går jämsides med Vidriksbergsvägen. Enligt uppgift var det lätt att få vatten i detta område.

Kärlekens väg: 2004 C4 Bromölla

Första Korinthierbrevet 13. Vägen framför andra: kärleken. Där skriver Aposteln Paulus om allt som ska förgå: "Om jag talar både människors och änglars språk men saknar kärlek, är jag bara ekande brons, en skrällande cymbal, jag har profetisk gåva och känner alla hemligheter. Och har hela kunskapen om jag har all tro så att jag kan flytta berg, men saknar kärlek är jag ingenting. Om jag delar ut allt jag äger, och om jag låter bränna mig på bål, men saknar kärlek, har jag inget vunnit. Kärleken är tålmodig och god."

Kärravägen: 1980 Näsrum

Näsrum's Hembygdsförening hävdade i sitt remissvar att Kärravägen enligt hävd utgörs av en enskild väg från Nya Drögsperydsvägen över de så kallade Östadsjärnen och vidare österut över Ryssberget. För delen gamla Drögsperydsvägen, från nya Drögsperydsvägen till länsväg 116, föreslog Hembygdsföreningen namnet Bruzelius väg, till minnet av kyrkoherden Bruzelius, som på den tiden ägde en gård utmed denna väg. Ännu levande Näsrum'sbor har kunnat berätta om fädernas konfirmandundervisning i Bruzelius källare.

Köpmangatan: 1949 D6-7 Bromölla

En lång gata från Edenrydsgatan i norr till Hantverkaregatan i söder. Från norr fanns taxirörelse, budtjänst, renhållningsåkeri, katolska kyrkan, speceriaffär, Hans Lundkvists specerier, café och

bageri, busstrafik, bilverkstad, radioaffär, möbelsnickeri, plåtslageri, Rubins delikatesser, Bromölla möbelaffär, chakuterirörelse och i söder ytterligare en taxirörelse. Ett gott namn för Köpmangatan.

Lantmannavägen: 1988 R3 Valje

Denna väg och bostäder har anlagts på lantbrukarens ägor.

Laxvägen: 1975 B3 Ivetofta

Sannolikt har Rubins odling av regnbågslax gett namn åt vägen. Näsumslax från Holjeån är ett kärt minne. Långsträckt laxfisk med mörk rygg och silvervita fenor.

Leingarydsvägen: 1968 Axeltorp

Från väg 116 till länsgränsen mot Gammalstorp i Blekinge. "Läinarydsgaan" en gammal benämning på Leingarydsgården enligt ortsbefolkningens dialekt.

Lertagsvägen: 1968 O1 Gualöv

Ett mindre lertag fanns på platsen.

Levrasjövägen: 1980 R-S1 Råby-Valje

En förbindelseväg i äldre tid mellan Valje, Grödbby, Råby. När 116 byggdes blev det ingen trafik genom Råby. Trafikverket är ansvarig för vägen.

Liljenbergs väg: 1971 C5 Bromölla

Namnet har tillkommit för att minna om vagnmakare och mästare Fritz Liljenberg, 1870-1952, samt Liljenbergs fabrik och Bröderna Liljenbergs Begravningsbyrå.

Lilla Källvägen: 1966 S1 Valje

En liten förlängning av Källvägen intill Vidriksbergsvägen.

Lillesjövägen: Östad

Går förbi Lillsjön.

Lindblads väg: 1977 O3 Näsum

Namnet efter Carl-Axel Lindblad (1880-1955) som hade en gård i närheten av denna väg. Hans maka Hilda fyllde 100 år den 17 mars 1986.

Lindenrovägen: Gualöv

Ett gammalt gårdsnamn.

Lindvägen: 1983 E6 Bromölla

Kvarteret Topslärkan, Taltrasten. En liten avtagsväg från Hasselvägen. Trädet lind, ett lövträd med hjärtlika blad och väldoftande blommor.

Lingonstigen: 1949 B8 Bromölla

Lingon, ett litet, rött, föga sött bär som mognar om hösten och särskilt används till sylt. Ännu ett stignamn som kommer från tidigare beslut gällande stigar i skogen. Lingonstigen går från Alstigen till Skogsstigen.

Linnavångsvägen: 1962 N-O4,O-P3 Näsum

Vägen är känd under detta namn sedan lång tid tillbaka. Ursprungligen var den en åkerväg för Rosenqvists gård på Näsum nr 12, men på kommunalstämman den 22 mars 1905 beslöt

kommunen att inköpa densamma till en så kallade bygdeväg. Förslagsställaren i detta fall var kronolänsman A R Videberg och lantbrukare Per Svensson, Västanå 5. Priset var 500 kronor.

Linnévägen: **1968** **P1** **Gualöv**
Enligt byborna växte här mycket blommor av olika slag. Därför en tanke till blomsterkungen Carl von Linné (1707-1778).

Ljungrydavägen: **1964** **Sonarp, Näsrum**
En byväg från Sonarp mot Jämshög.

Ljungvägen: **1964** **D5-6** **Bromölla**
Ljung, en vanlig, låg, risartad växt med täta rödvioletta blommor. Start i norr från Ringvägen ner till Edenrydsvägen i söder.

Lokegatan : **1975** **D5** **Bromölla**
Loke, gestalt i nordiska mytologin. Loke som egentligen tillhörde jättarna spelade asarna fula spratt.

Lotsvägen: **2007** **R4** **Valje**
Lots, navigationskunnig person som har till uppgift att vägleda fartyg genom vissa bestämda farleder.

Lundbergs väg: **1986** **O3** **Näsrum**
Lundberg var ansvarig chef vid kaolinbrottet i Axeltorp.

Lyckans väg: **1968** **N6** **Nymölla**
Vägen har fått sitt namn efter Karl Ohlsson som kom från Lyckebo i Trolle-Ljungby församling. Han öppnade en livsmedelsaffär i Nymölla, Lyckans Livs, efter Nymöllafabrikens tillkomst 1962.

Lyckevägen: **1949** **D8** **Bromölla**
Här fanns en stor "lycka" som betesdjuren använde. När kommunen köpte området av lantbrukare Hilding Persson blev det ett stort villaområde i förbindelse mellan Dalagatan och Skånegatan.

Långmossavägen: **1980** **C8-9** **Bromölla**
Enligt gamla kartor och äldre människor som har berättat att vid området söder om Årups slott fanns ett stort vattensjukt område. Med Skräbeån som granne och ett långt vattensjukt område blev namnet Långmose. En naturlig väg från Bromölla till Nymölla.

Löparegatan: **1949** **C8** **Bromölla**
Liksom de andra gatornas namn inom området påminner detta om att detta varit en idrottsplats. Utöver fotboll har det förekommit friidrott som varit framgångsrikt. Initiativtagare till friidrottsektionen var C G Månsson.

Majvägen: **1987** **B-C4** **Bromölla**
Området här omkring var inte av den stenfria sorten. Skulle man använda marken väl särskilt i söder så fick man slå säden med lie, meja ner den. Säden lades i strängar klar att bindas för hand.

Malmvägen: **2010** **D8-9** **Bromölla**
På Åbylyckorna genomfördes en geologisk undersökning. Här har funnits många ugnar i jorden, i vilka man har utvunnit järnmalm av Ivösjöns sjömalms. Detta område var tidigt en tillverkningsplats enligt protokollen.

Malörtsvägen: 1980 E7 Bromölla
Malört har små blomkorgar, halvklotformig med gula bär. Medel mot magsjukdomar.

Mandelblomsvägen: 1980 E2-3 Råby 11
Mandelblomma, ängsblomma som är väldoftande.

Marias väg: 2003 N6 Nymölla
Vägen från Tosteberga till fastigheten Gualöv 3:4 och Nymölla 3:31. Maria Olsson var gift med Karl Olsson (Lyckebofallen).

Maskrosvägen: 1986 E8 Bromölla
Kvarteret Skogvaktaren vid Kastanjevägen. Maskrosroten har bland annat använts som kaffesurrogat under kriget.

Massavägen: 1963 N6-7 Nymölla
Denna gata är långsträckt. Den börjar vid Tostebergavägen och går genom hela Nymölla och kommer ut vid Tostebergavägen igen.

Mattias väg: 2004 C4 Ivetofta
Efter Mattias Nilsson som bodde på denna väg, som då hette Smedåkravägen, och gick fram till Allarpsvägen.

Mejerivägen: 1968 O1 Gualöv
Gualövs mejeri uppfördes 1896 och var i drift till 1961. Den första föreståndaren var en kvinna. Karl Gustav Andersson var mejerist då nedläggningen skedde 1961. Tidigare hade hans far Rudolf Andersson varit mejerist från 1912 till 1948.

Mejerivägen: 1978 N4 Näsund
Gatan har anknytning till byggnaden i vilken Näsunds mejeri grundades 1894. Där har sedan funnits musterier och numera har Bengtsson o Söner verkstad i fastigheten.

Mellangatan: 1969 D8 Bromölla
Denna gata går mellan Lyckevägen och Ågatan. Tolv fastigheter, två olika hustyper.

Musikvägen: 2014 B 7-8 Bromölla
Området var i början av 1900-talet en plats för dans och nöje. Sedan tidigt 1900-tal har denna plats vid pynten varit en spelplats med musik av varierande slag och till glädje för många.

Mäster Palms gata: 1949 D6-7 Bromölla
August Palm (1849-1922) var en banbrytare inom svensk arbetarrörelse. Han var skraddare till yrket och arbetade i sin ungdom i Danmark och Tyskland där han kom i kontakt med socialdemokraterna. År 1881 återkom han till Malmö och höll där sitt första socialdemokratiska föredrag i Sverige. Han startade tidningen Folkviljan i Malmö 1882 och tidningen Social-Demokraten i Stockholm 1885. Han framträdde som agitator över hela landet. I Bromölla var han vid minst två tillfällen. Första gången talade han från en stor sten på platsen där det första Folkets Hus byggdes. Andra gången 1905, förbjöds han att tala till folksamlingen, men han löste frågan på så sätt att han gick vägen förbi Pynten, ner mot Årup och tillbaks igen. Åhörarna följde efter, vilket ingen kunde förbjuda.

Månsavägen: 1968 N1-2 Gualöv
Här har legat en gård som har haft namnet Månslunda.

Möllestigen: 1949 B7-8 Bromölla
Möllestigen och direktörsvillan vid gamla åfåran har samma läge som Bromölla kvarngård en gång hade. Vid sjösänkningen och kanalgrävningen i början av 1870-talet upphörde kvarnrörelsen, då fallet försvann. Kvarnen och uthusen revs så småningom, men boningshuset stod kvar och var bebott till 1911, då det brann ner. Hur gammal kvarnen var vet ingen, men ett brev från ärkebiskop Tuo från Åhus Borg den 9 februari 1460 till hövitsman på Elleholms slott i Blekinge, Christian von Hafn, ombads nämnda hövitsman att även låta hämta fyra pund mjöl i Bromölla. Av detta kan man dra slutsatsen att det redan på 1400-talet fanns en kvarn där.

Möstadsvägen: 1966 B3 Ivetofta
Hur namnet uppkommit är okänt. Området vid sjön var en tilläggsplats för båtar som kom från olika orter runt sjön till Ivetofta med last av ved mm.

Navigeringsvägen: 2007 R3-4 Valje
Navigering, bestämning av ett fartygs eller ett flygplans läge.

Nils Måns väg: 1971 C4 Ivetofta
På nr 4 i Ivetofta fanns två gårdar, båda med "skatterusthåll". Den ene har brunnit ner, den andra ligger på Allarpsvägen med gaveln mot vägen. Ågaren på 1820-talet hette Nils Månsson.



Nogesundsvägen: 1980 E-F3 Ivetofta
En mycket gammal väg som går från Råbyvägen österut tills vägen tar slut.

Norregårdsvägen: 1961 D3-4,E3 Ivetofta
Det fanns sex gårdar i Ivetofta by vid laga skiftet 1829. Gården längst upp i norr blev således Norregården.

Norrevångsvägen: 1980 P4-5 Edenryd
Området kallades under mitten av 1600-talet för "Geddenrya Nörre vang".

Nygatan: 1949 C-E7 Bromölla
Inför planeringen av ny kraftstation och större vatten- och avloppsledning behövdes en ny bred gata. För att bereda behovet av el, vatten, och avlopp bestämdes en ny rak gata från Brantahallar ner till Storgatan och Iföbolagen.

Nymögatan: 1949 C7 Bromölla
Ännu en påminnelse om en grannkommun. Nymö tillhör Kristianstad kommun, har kyrka från 1200-talet med vackra kyrkomålningar.

Nymöllavägen: 1968 N-O6,O-P5 Nymölla
Gamla riksvägen blev för trång när Nymölla kom till kommunen. Vägen byggdes om och förbättrades med cykelleder från Nymöllabruk till E22 vid Gualöv år 2004.

Nysörtsvägen: **E8** **Bromölla**
Korgblommig växt (Aciella pturmica). Kvarter Lagmannen, Organisten, Sekreteraren, Mjölaren.

Nyängsgatan: **2003** **C-E9** **Bromölla**
Nytt industriområde och ny väg på Åbylyckorna. Från Långmossavägen till Kristianstadsvägen, gamla Riks 15, E22.

Nämndemansvägen: **1966** **C3** **Ivetofta**
Nämndemän eller ledamöter av domsstolsnämnd har funnits i Sverige sedan lång tid tillbaka, kanske redan från 1100- och 1200-talen. Under medeltiden utsåg domarna nämndemän, men 1823 fick bönderna och sockenstämman valrätt. För valbarhet fordrades då att man uppnått 25 års ålder, att man tillhörde bondeståndet och att man var bosatt i häradet. Mandatperioden varade livet ut. 1872 utvidgades valrätten till alla kommunalt röstberättigade och valperioden sattes till sex år. Efter bondeståndets upphörande vid tillkomsten av representationsreformen 1856-66, krävdes inte längre att nämndeman skulle vara bonde, men den gamla ordningen fortsatte slentrianmässigt, i varje fall på landsbygden, in på 1900-talet. Den första nämndemannen i Ivetofta församling som valdes utanför bondestämman, var järnarbetare Oskar Rasmusson (1878-1959). Han invaldes av kommunalstämman 1922. Sedan 1941 väljs nämndemännen, vilka nu även kan vara kvinnor, av kommunfullmäktige och mandatperioden är fortfarande sex år. Övre åldersgränsen är 70 år.

Nässelvägen: **1980** **E8** **Bromölla**
Nässlor (urtica) släkte av familjen nässelväxter. Ett- eller flerårig växt med brännhårförsedda blad.

Odengatan: **1975** **D5** **Bromölla**
Oden, en asagud, en av germanernas huvudgudar, vishetens och krigisk gud. I nordisk mytologi kallad anfader.

Ola Lars väg: **1977** **O3** **Näsum**
Ola Larsson var innehavare av det hemman som övertogs av Carl Axel Linblad. Ola Larsson var en de sista skjutsbönderna i Näsum.

Ola Mattes väg: **2008** **C1** **Norreskog**
Går från Allarpsvägen i norr väster ut till Ivösjön, genom ett nytt bostadsområde.

Olas väg: **1971** **D4** **Bromölla**
Efter Ola Rasmusson som ägde en gård i det område där gatan går fram. Kommunen köpte gården och avstyckade den till bostadstomter. Ola levde under åren 1868-1950.

Olas väg: **1968** **N6** **Nymölla**
Efter Ola Jönsson.

Olofströmsvägen: **1980** **P3-5** **Näsum**
Vägen gick tidigare genom Råby, Axeltorp och Näsum. Ombyggnaden skedde i slutet på 1960-talet, så att väg 116 gick utanför dessa samhällen.

Oretorpsvägen: **1980** **Klagstorp**
Enligt Näsums Hembygds- och Fornminnesförening var det ursprungliga namnet Orevångsvägen.

Orrstigen: **2005** **C6** **Bromölla**
Kvarteret Orren mellan Köpmangatan och Tians väg, söder om Bromölla kommuns f.d. teknikbyggnader. Här byggde BromöllaHem 25 markbostäder i ett trivsamt område intygar de boende. Orren är en hönsfågel som lever vilt i skog- och buskmarker.

<u>Oruddsvägen:</u>	1966	B3-4	Ivetofta
En gata i Ivetofta villaområde.			
<u>Oxelvägen:</u>	1983	E6	Bromölla
Ligger i kvarteret Turturduvan och Tuvsnäpparen vid Östergatan. Oxel, ett träd där undersidan av bladen är ludna. Gulvita blommor i klasar och ljusröda bär.			
<u>Oxuddsvägen:</u>	2003		Edenryd, Krogstorp
Vägen ut till sommarstugorna vid Oxudden, start vid Krogstorp.			
<u>Panshamnvägen:</u>	1980		Bromölla
Den gamla vägen från Näsум till Sölvesborg, norr om "scangeilinan".			
<u>Paradisvägen:</u>	1980		Håkanryd
Namnet kommer från religionen i Paradiset. Hälften av ett tjugotal familjer i byn var troende, bl a baptister och helgenister.			
<u>Parkgatan:</u>	1947	C7	Bromölla
Kvarteret Årännan där gamla sträckan av Skråbeån drog fram. Gatan går från Nygatan i norr till Ågatan i söder. Området är idag ett iordningsställt grönområde och park i den gamla årännan.			
<u>Parkvägen:</u>	1949	O4	Näsум
Går från Kirkvägen till äldreboendet Öllerbacka.			
<u>Per Albinsgatan:</u>	1949	C-D7	Bromölla
Per Albin Hansson föddes i Fosie den 28 oktober 1885. Fadern var murare och någon högre utbildning fanns det inte råd med. Efter fyraårig folkskola blev han springpojke och affärsbiträde. Via det nybildade socialdemokratiska ungdomsförbundet kom han in i politiken. Han blev medarbetare i Social-Demokraten och dess huvudredaktör 1917. Sitt första inträde i regeringen gjorde han 1920 då han blev chef för försvarsdepartementet. Även i de två följande socialdemokratiska regeringarna var han försvarsminister. Efter valet 1932 bildade han regering och var sedan statsminister till sin död 1946, med ett kort avbrott sommaren 1936. Per Albin gästade Bromölla den 29 augusti 1937, då han talade vid en fest på gamla idrottsplatsen.			
<u>Per Johnssons väg:</u>	1980		Åby
Efter Per Johnsson i Åby (1886-1978).			
<u>Per Lars väg:</u>	2009		Gualöv
Lantbrukare Per Larsson arrenderade av Trolle Ljungby.			
<u>Persagårdsvägen:</u>	2005		Näsум, Östad
<u>Petters backe:</u>	2006	R2	Valje
Norra delen av Strandviksvägen. Här låg en smedja (Petters smedja) vid backen. Alla skulle till Petters backe både vinter och sommar, en samlingsplats.			
<u>Pilvägen:</u>	1964	T1	Valje
Träd med vanligen långsträckta blad med långa hängande kvistar. Vägen går från Ekvägen österut mot grönområdet.			

Plogvägen: 1964 R2 Valje
Vägen går västerut från Strandviksvägen ca 150 meter, en återvändsgränd. Plogen drogs av hästar och användes för att förvandla åker till såbar mark.

Poppelvägen: 1976 E5-6 Bromölla
Poppelträdet är högt och smalt. Gatan går runt kvarteren Tornugglan, Talgoxen och Tranan vid Östergatan.

Pukaviksvägen: Östad
Vägen från Olofström till Pukavik.

Pyntvägen: 1949 B7-8 Bromölla
Pynten var en allmän benämning på den upplandning som uppstod vid kanalgrävningen 1873-74. Massorna som grävdes upp placerades vid båda sidor av kanalen. Stora vägen från Kristianstad fick ungefär samma sträckning efter grävningen som den tidigare haft. En bro anlades över kanalen, landets första cementbro. Genomfartstrafiken gick över Pynten tills den nya bron vid Storgatan byggdes 1932. Vägen från Storgatan till Pynten gick från början längre in i skogen, bakom domarringen enligt en karta från 1700-talet. Pynten blev en samlingsplats för byns ungdomar med dansbana och ibland musik från kringresande romer. Även äldre samlades på somrarna innan Folkets Park kom till. Till Pynten kom även samhällets fruar och tvättgummor dragandes med sina kärror ned till kanalen där man sköljde och klappade sin tvätt. Nu har kanalen blivit förtöjningsplats för fritidsbåtar. Appés väg var också föreslagen som namn, men röstades ner vid fullmäktigesammanträde.

Ramsjödalsvägen: 1995 Östad, Näsум
Vägen går förbi Ramsjön.

Rasmussons väg: 2008 C1 Norreskog
Martin Rasmusson brukade jorden i detta område, men framför allt var han en förgrundsfigur och en välkänd Norreskogsbo.

Rattens gränd: 1991 C9 Bromölla
Ligger söder om Kristianstadsvägen.

Reinellivägen: 1980 Drögsperyd
Sedan mycket gammal tid leder den här vägen över "Räijnelina" nästan nere vid Drögsperyds by. Fortsätter man kommer man till Näsум 4, uppe på Ryssberget, och vidare till Korsaslätt.

Resvägen: 1999 C-D8 Bromölla
Planerad lokalgata vid nya järnvägsstationen i Bromölla, infart från Ågatan.

Ringvägen: 1964 C-D5 Bromölla
Denna väg går i en ring, startar i norr från Dalagatan och går västerut, och sedan mot söder och slutligen österut tillbaka till Dalagatan. Denna gata omfattar 15 kvarter.



Rosenbergs väg: 1988 O2 Gualöv
Ragnar Rosenberg var en starkt engagerad person och ägnade mycket fritid åt byn Gualöv. En socialt trygg person.

Rusagårdsvägen: 1980 Östad, Näsum
Vägen har fått sitt namn efter gården, en av de gamla gårdarna i Östads by "Rusagården".

Rusthållarevägen: 1987 Västanå, Näsum
Rusthållaren grundlades av Karl IX genom förordningar av år 1603, 1604 och 1614. Rusthållaregårdarna var då kronohemman som svarade för avlöning in natura åt rytteriet. Rusthållareförordningarna reviderades efter hand. Genom 1885 års riksdagsbeslut lindrades bestämmelserna och rusthållen avvecklades så småningom. I Ivetofta by fanns på sin tid flera rusthållaregårdar.

Råbergsvägen: 1980 Västanå, Näsum

Råbygränd: 1969 D4-5 Bromölla
Där Dalagatans norra del slutar startar Råby gränd. De boende krävde att genomfart stoppades.

Råbyvägen: 1952 E-F1-9 Bromölla
Där Kristianstadsvägen slutar vid rondellen börjar Råbyvägen (väg 116) och byter namn till Olofströmsvägen vid Barnakälla.

Rågvägen: 1953 O3-4 Näsum
Från Tullavägen till Lundbergs väg. Lantbrukaren som sålde marken satte detta namn som krav.

Rökevägen: 1971 C-D4 Bromölla
Då får man söka sig tillbaka i tiden, södra "rökefallet" kan vara orsaken till detta namn. Vägen går från Anders Ols väg, västerut och fram till Smedåkravägen.

Sandvägen: 1981 O1 Gualöv
Här fanns det rikligt med sand på tomterna. Extra arbete vid bebyggelsen, avloppsledningarna var svåra att bemästra på grund av den lösa sanden.

Sankt Andreas väg 1987 C4 Bromölla
S:t Andreas var Skottlands skyddshelgon som gav namn åt S:t Andreas-orden, även kallad Tistelorden, en urgammal skotsk orden uppkallad efter Skottlands nationella symbol, tisteln.

Scoutvägen: 1981 A8 Bromölla
Pojkscouterna i Bromölla fick en barack av Iföverken. Man fick själv bygga om den med frivillig arbetskraft som snickare och målare. Thage Leo och Willy Nilsson var de som tog ansvar för arbetet. Kårchef Uno Svensson. Första avdelningschef Arne Grankvist och Lennart Svensson. Andra avdelningschef Thage Leo och Willy Nilsson. Invigning av scoutstugan av Raul Nevenling, Stockholm.

Segervägen: 1949 B-C8 Bromölla
Vägen börjar vid Storgatan och går ner till Skräbeån. Här förekom både segrar och förluster. Här spelades matcher från 1927 till 1960, då den nya idrottsplatsen Strandängen var klar. Man duschade i vatten från Skräbeån, alltid lika kallt. Första utländska lag som gästade Bromölla var Naestved från Danmark, som under många år blev Bromöllas vänort.

Sibbarpsvägen:

1980

Västanå, Sibbarp, Sonarp

Hembygdsföreningen protesterade starkt mot att hela sträckan skulle kallas Sibbarpsvägen. Föreningen hade följande förslag: a) Längst i söder föreslogs Åldersmansvägen utmed en del som i svunnen tid var Västanå bys bygata, således från väg 1051 till handlare Nilssons. En bit av den gamla byns samfällda mark med gårdar och tofter på båda sidorna fram till 1835 och bakåt i tiden, till folkvandringstid eller ett par århundraden innan, 200 till 300-talet e Kr.

b) På fortsättningen norrut till Lillån är det rätta namnet Elfmannavägen, påminnande om Västanå-släkten Elfman, en institution i Näsums sockens liv under gången tid. Bland dem finner vi "socknens skrivkarlar", men även fjärdingsmän, kronokommissarier, länsmän och andra statliga och kommunala befattningshavare. Släkten Elfman ägde också den gård som har sina ägor utmed hela den beskrivna delens östra sida.

c) Resten av vägen, således från Lillån till Sibbarps vägskäl, är den väg som förknippats med Sibbarp och för den delen är Sibbarpsvägen rätt och riktigt.

d) Sedan blir det fel igen ty vid Sibbarps vägskäl börjar Sonarpsvägen och den slutar vid länsväg 116 i Östafors. Namnet Sibbarpsvägen är helt främmande, ty det här är Sonarp, oberoende av från vilket håll man kommer.

e) Åter till Västanå, krokig vägslinga 200 meter norr om handlare Nilssons affär, den ursprungliga gamla bygatan i Västanå by. Hembygdsföreningen föreslog Kruarevägen. Namnet talar för sig själv, för den som är uppmärksam på traditioner. Här låg i gammal tid en "kro" och därför har vägen i generationer kallats för Kruarevägen.

Siesjövägen, urtid :

Grödby, Valje

Startar vid Levrassjövägen i Grödby och vidare ner till Ekvägen i Valje. Sjön har hetat Sithsiö med de sankta stränderna och bäckarna (Sithsiån). Sissebäck en gränsbäck mellan Skåne och Blekinge.

Sigrids väg

1968

Gualöv

Sågmästarevägen norrut till fastigheterna som ligger i skogen. Namnet efter strykerskan Sigrid Brodin.

Sissastigen:

2000

B7

Bromölla

Skansen, gammalt värdshus i Bromölla. Innehavaren Sissa Frostensson kallades "Skansa Sissan", Hon var född 1816 och gick ur tiden 1904. Hon styrde med järnhand. Skansen ödelades av brand på annandag påsk 1939.



Sissebäcksvägen: 1996 T1 Valje
Startar där Siesjövägen slutar och ner till Bergsvägen. På denna väg ligger Valje Rökeri.

Sjömansvägen: 2007 R4 Valje
Denna väg ligger på det nybyggda området i Valje strand med fin utsikt över Valjeviken. Sjömansperson som yrkesmässigt arbetar ombord på fartyg till sjöss.

Sjöstjärnegatan: 1999 C6 Bromölla
Ligger vid Bromölla simhall. Sjöstjärna, typ av tagghuding, med skivformig knopp i fem armar eller flera.

Sjöviksvägen: 1988 R3 Valje
Östersjövägen västerut. En sjövik har gett upphov till namnet.

Sjövägen: 1966 B3 Ivetofta
Går från Allarpsvägen ner till Strandvägen. Ivösjön är Skånes största sjö, 50 meter djup och det finns 25 olika fisksorter. Sjön har sannolikt en gång hetat lfi, en bindning till benämningen idegran. Bestånd av idegran har påträffats just i trakten norr om sjön.

Skansenvägen: 2013 Bromölla
Vägen passerar alldeles förbi idrottshallen Skansen och före detta direktörsvillan. Annandag påsk 1939 förlorade Bromölla en kulturbyggnad från 1600-talet, världshuset Skansen som brann ner till grunden. Världshuset Skansen, som också var skjutsstation, låg några tiotal meter sydväst om den gamla Skansenbron.

Skogsvägen: 1949 B8 Bromölla
Vägen var i äldre tider en genväg från Pynten mot Gualöv. Den fick stor betydelse som transportväg sedan järnvägen tillkommit 1874 och ett spår anlagts från stationen ner till ångbåtsbryggan. Över sjön kom det olika slag av förnödenheter till denna plats.

Skogvaktarevägen: 1980 Drögsperyd
Vid vägen ligger Trolle-Ljungby gods skogvaktarboställe. Här har tre generationer skogvaktare haft sin bostad. Olof Hansson innehade tjänsten 1854 till 1910. Sonen Olof Olofsson åren 1919-1936 och Axel Olofsson 1936-1972. Axel avled 1985.

Skolgatan: 1949 C5 Bromölla
Området strax söder om gatan har vuxit ut till ett omfattande skolområde. Här inrättades den första skolan någon gång på 1800-talet i en äldre byggnad. 1902 byggdes en ny skola och sedan har flera byggnader tillkommit, 1912-skolan, 1947 års skola, högstadieskola, förskola och fritidshem.

Skrivarehagsvägen: 1980 Östad, Näsum
Vägen går förbi ett område som av befolkningen sedan äldre tider har kallats Skrivarehagen. Hur detta namn uppkommit är oklart, men vi vet att innan skolreformen infördes i mitten av 1800-talet, fanns det så kallade skrivare. Det var skrivkunnigt folk som utförde detta arbete mot ersättning. Möjligen har någon skrivare på orten i lön fått avkastning från ett stycke åker som där igenom har fått namnet skrivarehagen. Hembygdsföreningen föreslog att det gamla gängse namnet "Skrivarehagsvägen" skulle behållas.

Skyttevägen: 2003 E7 Bromölla
Vägen startar där Nygatan slutar och Kastanjevägen börjar. Den går bakom Dalaskolan österut där Bromölla kommuns ställverk ligger, samt strax intill Bromölla skytteförenings skyttebana.

Skånegatan: 1949 D7-8 Bromölla
Går från Dala ner till Ågatan. Här har landskapet Skåne fått bidra med namnet.

Slaggvägen: 2010 D9 Bromölla
Vid utgrävningen av Åbylyckorna har man hittat rikligt med ugnar där man smält myrmalm, och där blev det mycket (slagg) restavfall, enligt tekniska enhetens undersökning. Denna malm tog man upp från Ivösjön.

Slaktaregränd: 1991 B4 Ivetofta
Namnet syftar på ett mindre slakteri i öster i korsningen Allarpsvägen-Kronoparksvägen. Slakteriet försåg invånarna med kött och fläsk. I början av 1900-talet då Iföverken importerade arbetare från Polen, vilka inhystes i bolagets baracker och även utspisades där genom bolagets försorg, levererade slakteriet varorna som gick åt till utspisningen.

Slättavägen: 1955 P4 Näsум
Stort markområde, slätt och vidsträckt upp till skogen. Från början fanns ett stengärde från Olofströmsvägen. Vägen gick båda sidor om gårdet. De boende, främst Karl Svensson, började bygga väg av gårdet, så småningom blev den en bra väg för alla.

Smedjevägen: 1988 O4 Näsум
Går från Kyrkvägen förbi den gamla smedjan. En liten kort gata.

Smedåkravägen: C-D4 Ivetofta
Namnet har förekommit sedan lång tid tillbaka. Vägen har en gång i tiden fått namn efter Smedåkravägen. Vid båda sidor om vägen hade åkrarna namn, enligt en karta från 1700-talet, fram till laga skiftet. Vägen kom senare till mellan Smedåkravägen och Lilla Wångsåkravägen. Förmodligen började bebyggelsen närmast nuvarande Allarpsvägen och vägnamnet blev då Smedåkravägen.


Smultronstigen: 1949 B8 Bromölla
Den finns mellan Skogsvägen och Alstigen. Skogssmultron med långa rotsläende jordskott, med blad som är trefingrade.

Sockerbruksvägen: 1988 C8 Bromölla
Vägen går förbi Bäckmans Maskin & Trädgård till Sven Westessons kvarn. På denna plats har det enligt uppgift gjorts försök att tillverka socker – därav blev det intet.

Solstigen: 1980 A8 Bromölla
En väg till Strandängens camping och sommarstugor.

Solvången: 2005 Valje
Väg från korsväg i Valje till höger vid bron under E22. Första vägen efter bron till Vidriksbergs gård. (Vidriksbergs gård ängväg H. 1823).

Stationsgatan: 1960 B8 Bromölla
Den 1 maj 1874 öppnades järnvägsvägen Sölvesborg-Kristianstad av SCJ för regelbunden trafik. SCJ var Sölvesborg-Kristianstads Järnvägsaktiebolag som hade konstituerats 1872. Två danska ingenjörer fick i uppdrag att bygga bandelen. Invigningen skedde i slutet av 1874 då kung Oscar II var i Bromölla och invigde både järnvägen och kanalbygget. Den första järnvägsstationen var den så kallade gamla stationen som har använts till bostäder åt personal. Den gamla byggnaden var från början försedd med två ingångar mot spåret. Dessa ingångar har sedan murats igen. Det



nya stationshuset byggdes 1909. Att stationen blev förlagd så långt från samhället kan idag synas egendomligt, men med tanke på den ringa bebyggelsen som fanns i Bromölla vid 1800-talets slut, så var det naturligt att den förlades i närheten av Årups gods. Det är däremot mera egendomligt att stationen fick namnet Bromölla och inte Årups järnvägsstation.

Stationsvägen:

1962

O4

Näsum

Näsums station är riven. Persontrafiken upphörde under ortsbefolkningens protester. Ännu hårdare var emellertid det motstånd som disponent G W Roman vid Svenska Stålprensningssaktiebolaget fick erfaras då han 1896 sade ifrån att nu måste något hända. Frågan hade varit föremål för utredningar och diskussioner länge, men Greve Posse lade fram två förslag, ett för 30 kilometer och ett för 50 kilometer. Kungliga majestätet ändrade på förslagen, vilket innebar en fördyring. Banan beräknades kosta 2 271 000 kronor och skulle vara färdig den 1 december 1899. Pengar anslogs från näringsliv och kommuner. Näsums kommun tecknade aktier för 65 000 kronor, Sölvesborgs stad 290 000 och Svenska Stålprensning AB 85 000 kronor. Banan blev inte färdig till december 1899, men i maj månad 1901 var den klar. Någon invigning blev det inte tid till då, eftersom det låg gods överallt och väntade. Man körde igång direkt.

Stenhagsgatan:

1969

D-E7

Bromölla

Väg från Nygatan i norr till Vångagatan i Söder. Här fanns det mycket sten när man skulle bygga sina villor. Det var mycket arbete med dessa hagar och "stenhie". Alla som byggde på denna gata hade samma arbetsinsats.

Stenkullavägen:

1968

O2

Gualöv

Enligt gammal uppgift gick vägen från Gualöv, genom skogen, till Nymölla och Tostebergavägen. Vägen byggdes som nödhjälpsarbete varvid plocksten användes. En så kallad byväg blev till med hjälp av många händer.

Stenrösevägen:

1988

R3

Valje

Vid byggnationen var detta ett "stenhie".

Stiftelsevägen:

1968

P1

Gualöv

Stiftelsen Ivetofta Bostadsstiftelse bygger tre flerfamiljshus till de anställda vid Nymöllafabriken, start 1960.

Stig Sunnes väg:

2013

B 7

Bromölla

Stig Sunne var ordförande i Ifö Bromölla från 1956 och 16 år framåt. Stig Sunne var känd som en ytterst skicklig och social fotbollsledare som gjorde stora insatser för föreningen.

Storgatan:

1949

B-C6-8

Bromölla

Vid behandling i kommunalnämnden 1947 av namnkommitténs förslag föreslogs att nuvarande Storgatan skulle heta Västra Storgatan och Tians väg skulle heta Östra Storgatan. Vid ett senare sammanträde 1949 ändrade sig nämnden och gick på kommitténs förslag. Storgatan var sedan urminnes tider genomfartsled från Gualöv, förbi Skansen upp genom Ivetofta by och vidare mot Allarp och Axeltorp. De gamla husen vid Storgatan har rivits och ersatts med nya moderna fastigheter. År 1932 byggdes en ny bro över Skräbeån och 1936 belades vägen med cement. Storgatan hade fram till 1930-talet, endast en trafikbar förbindelse med Tians väg, nämligen Tunnbysgatan, som då av befolkningen kallades Kooperativagatan. Storgatans sträckning vid skolområdet gick fram över den del där högstadiesbyggnaden ligger, men flyttade längre söderut i samband med att den nya läkarstationen byggdes. Storgatans sträckning från E66:an till järnvägsbommarna anlades då riksvägen byggdes.

Strandviksvägen: 1960 R2 Valje
Här låg en stor gård i Strandvik som fått lämna namn på gatan som går från Östersjövägen till Sölvesborgsvägen.

Strandvägen: 1957 B3-4 Bromölla
Startar vid Kyrkvägen och går ända upp till Möstadvägen. Detta är den enda väg där man kan beskåda Skånes största sjö Ivösjön från nära håll.

Strandängsvägen: 1980 A8 Bromölla
"Strandängen" blev 1960 namnet på den nya idrottsplatsen och området däromkring. Området var tidigare sumpmark och har utvunnits genom att man under åren 1953-54 körde allt avfall från Iföverken dit. Till stora fotbollsplanen åtgick 70 000 m³ fyllnadsmassa och 10 000 m³ matjord. Idrottsplatsen invigdes den 23 juli 1960 i närvaro av bland annat Dir Ernst Wethje och övriga representanter från Iföverken och kommunen. Invigningstalet hölls av ordföranden i Skånes Idrottsförbund, direktör Nils Mårtensson.

Stuevägen: 1977 O3 Näsум
Namnet härleder sig från personer som bott i omedelbar närhet av gatan. Karl Svensson "Stue-Kallen" bodde här och tidigare hans fader Sven, av bygdens folk kallad "Stue-Schänner".

Styrmansvägen: 2007 R4 Valje
Fartygsbefäl närmast under kapten i handelsflottan.

Svampvägen: 1988 O2 Gualöv
Enlig uppgift växte här mycket svamp. Tallskogen förbättrar jordmånen för svamp. Vägen går mellan Stenkullavägen och Trädgårdsvägen.

Sälgvägen: 1997 T1-2 Valje
Denna väg hette Furavägen 1993. På grund av att posten delar ut i såväl Valje som Sölvesborg hemställdes det om att ändra namn till Sälgvägen 1997. Det var stora problem för posten.

Sågmästarevägen: 2004 Nymölla
Namnet efter sågmästare Emil Andersson som hade sin bostad där. Vägen ligger väster om Ferehusvägen.

Sågmölllevägen: Sibbarp, Näsум
Vägen går från Blistorps kapell till Sågmöllan.

Sågvägen: 1988 O4 Näsум

Södra Hagevägen: 1980 Drögsperyd

Sölvegatan: 1949 D8 Bromölla
Går mellan Dalagatan och Hagagatan. Namnet var ett önskemål från de som kom från Sölve och arbetade på Iföverken. Sölve är ett gammalt namn från Sölvesborg.

Sölvesborgsvägen: P-T2 Valje
En urtida väg till Sölvesborg och Blekinge.

Söriners väg: 1980 Axeltorp

En äldre dam bodde här ensam under en längre tid.

Tallvägen: 1968 P1 Gualöv

Ett träd som växte i ett stort antal och gav bra jordmån för kantareller.

Tegelbruksvägen: 1980 Näsrum

Vid tegelbruksgården startades under senare delen av 1800-talet ett tegelbruk. Omkring sekelskiftet tillverkades ca 200 000 murtegel per år. Bruket gav sysselsättning åt 12 man 1903.

Tennisvägen: 1988 O6 Nymölla

Thorellis väg: 1980 O4 Näsrum

Vägen går från Kyrkvägen till Öllers väg. J Thorelli var vice pastor och kyrkoherde i Näsrum församling från den 1 oktober 1889 till den 22 oktober 1922. Han föddes den 26 februari 1848 i Sallerups församling. Efter studier i Lund avlade han filosofie kandidatexamen samt promoverades till fil dr 1874. Efter ytterligare fem år avlade han prästexamen vid Lunds universitet. Han tjänstgjorde som vice pastor i Näsrum från den förste oktober 1889 till i maj 1901 då han valdes till kyrkoherde. Thorelli avled under påskhelgen 1927, och därmed gick en stor personlighet ur tiden. Han var inte bara en färgstark kyrkoherde, han var även en mycket anlitad doktor, som befolkningen i Näsrum och kringliggande orter hade stort förtroende för. Thorelli promoverades till jubeldoktor den 1 maj 1924.

Tians väg: 1949 C-E3-8 Bromölla

Gårdarna 10:2 och 10:3 har gett namn åt gatan. Nr 10:2 som ägdes av Anders Nilsson låg mitt emot Tunnsbygatan där ICA-träffen uppfördes 1977, såldes till Ifö Kaolin- och Charmottefabrik AB 1905. Gården arrenderades av Möller-Hansen fram till 1920-talet då arrendet övertogs av Martin Gren. Han lämnade gården 1944 och var den siste brukaren. Gården nr 10:3, eller den nuvarande Tiansgården var en kringbyggd gård som fick lämna från sig ett av uthusen för att ge plats åt den alltmer trafikerade vägen. Gården var under senare hälften av 1800-talet i greve Trolle Wachtmeisters ägo. 1939 såldes gården till Iföverken som ansågs behöva tomtmark för de anställda. Byggnaderna sparades och med ekonomiskt bistånd av bruket blev den förvandlad till fritidsgård, som sköts av en stiftelse.

Timmervägen: 2019 Gualöv

Vägen går från Kristianstadsvägen in till fastigheten 61:136 som byggdes som ett sågverk av Trolle Ljungby gods. Vägen namngavs då det var problem med leveranser till verksamhet i fastigheten. Med anledning av att det i många år har hanterats träprodukter i området fick vägen sitt namn.

Tistelvägen: 1980 E8 Bromölla

Tistlar, (cirsium) frukt med fjäderpensel. De har kronor som är vanligen rödgredelina. Vid Ågatans slut, kvarteren Typografen, Skulptören, Tolken.

Tobaksvägen: 1980 N1 Gualöv

Tobaksodling var allmänt förekommande i Villandsbygden fram till 1958. Torklador för tobaken uppfördes på 1940- och 50-talen. Ett par sådana finns ännu kvar uppförda av lantbrukare Birger Persson, Gualöv. I Fjälkinge hade tobaksmonopolet ett uppsamlingsställe dit man transporterade tobaken under november månad. Strax före jul kom belöningen för sommarens och höstens enträgna arbete.

Toftvägen: 1962 N-O5 Näsум
Näsум bys toft är den enda av byarnas tofter vars namn är bevarat. Ursprungligen före 1830-talets laga skifte, låg Näsум bys gårdar kring toften. Gårdarnas andel i toften var också grunden för deras areal i åker och äng.

Tolvans väg: 1962 N4 Näsум
Namnet förpliktigar eftersom denna nya väg sträcker sig över de båda gamla fastigheterna i Näsums by nr 12.

Torpvägen: 1968 P1 Gualöv
Namn efter ett skogvaktartorp vid vägen.

Torsgatan: 1975 D5 Bromölla
Tor var i den nordiska mytologin stridens och åskans gud.

Tostebergavägen: 1963 N6-7 Nymölla
Denna väg hette förr Möllehusvägen. Den börjar vid korsningen vid Nymöllavägen och går ut till Tosteberga.

Trollvägen: 1988 P1 Gualöv
Går från Byvägen in till Trollwoods sågverksområde.

Trons väg: 2004 C4 Bromölla
Det sammanfattade uttrycket för det evangeliska uttalandet kristna gudsförhållande. (1. Moseb. 15:6).

Trudavägen: 1980 Drögsperyd
Efter Truda-Toms gård på Näsум 4. Kyrkoherde Bruzelius kallade den för en herrens lustgård. Truda-Tom var mannen som odlade upp Näsум nr 4.

Trädgårdsvägen: 1968 O1-2 Gualöv
Gunnar Roskvist hade en mindre handelsträdgård här till början av 1970-talet.

Tullavägen: 1986 O3-4 Näsум
Går från Lundbergs väg i norr till parkområde i väster.

Tundahlavägen: 1980 Västanå
Vägnamnet erinrar om skomakaren och byspelmanen Jöns Andersson Tundahl (1795-1866). Klockaren och organisten Johan Ankarloo, i Näsум (1829-1913), ger i Svenska låtar, Skånedelen, följande omdöme om Tundahl som speleman: "Denna bondspeleman, som väl måste anses som



en av de sista representanterna för detta slags musikidkare, då numera bland allmogen fiolen undanträngts av dragspelet, bodde i byn Västanå av Näsums socken i Villands härad samt var till sitt huvudyrke skomakare. Fastän fyrtio eller femtio år förflutit sedans mannens död, tycker jag mig ännu kunna se framför mig den långa, magra och krokiga figuren, av vars åsyn ingen skulle kunna ana det verkliga musiksinn som bodde inom detta intetsägande yttre.”

Tunnbygatan: **1949** **C7** **Bromölla**
 En förklaring kan vara en liten ”tunn by”. Tunnbygatan var den första förbindelsen mellan Storgatan och Tians väg. Den kallades före 1949 för Kooperativgatan efter det att kooperativa handelsföreningen byggt en affärsfastighet vid gatans anslutning till Storgatan. Tunnby var den ursprungliga benämningen på Bromölla centrum. Namnet har dock inte påträffats i offentligt sammanhang. Hur namnet Bromölla har uppkommit vet ingen med säkerhet. Troligen har namnet sitt ursprung från den kvarn eller vattenmølla, som redan på 1400-talet fanns där gamla årännan nu går ut i Skräbeån. Vid Tunnbygatan liksom vid Bruksgatan byggdes ett antal brukshus i början av 1900-talet. De sista husen vid Tunnbygatan revs 1984 för att ge plats åt servicehus för pensionärer. Vid Tunnbygatan fanns under årens lopp ett stort antal småföretagare och näringsidkare. Om vi börjar vid höger sida från Storgatan så finner vi förutom kooperativa affären en cykelverkstad, konditori, tandläkarmottagning, skrädderi och sillrøkeri. Vid vänster sida från Storgatan fanns skrädderi, fotoateljé, bageri, toffelfabrik, tunnbinderi, ett mindre charkuteri och ytterligare ett skrädderi.

Tunnelvägen **1980** **E2-3,F-G1-2** **Råby**
 Skånes enda järnvägstunnel byggdes vid Barnakälla då bandelen Sølvesborg-Älmhult anlades. Banan skulle vara färdig den 1 december 1899 men först i maj månad 1901 kunde man vinka av det första tåget. Orsaken till förseningen var bland annat det besvärliga berget som man skulle gå igenom. Det bara smulades sönder av rallarnas dynamitgubbar.

Tvärgatan: **1969** **D7** **Bromölla**
 En liten tvärgata från Stenhagsgatan till Dalagatan.

Tvärvägen: **1970** **N4** **Näsum**
 En väg från Rallarstugan till Ängsvägen. Genväg för skolan.

Täppvägen: **1984** **R-S2** **Valje**
 Går jämsides med Östersjövägen. Här hade man små områden som djuren betade på.

Ugnsvägen: **2010** **D9** **Bromölla**
 Kvarterets historia är daterad till järnåldern och här har förekommit rester av järn i jordugnar. Malm har tagits från Ivösjön.

Valjevägen: **1949** **C-D8** **Bromölla**
 En påminnelse om att Valje tillhör Bromölla kommun, och är sista byn mot Sølvesborg och Blekinge.

Vallvägen: **1993** **N-P1** **Gualöv**
 Går från Byvägen ner till järnvägen fram till järnvägsstationen.

Valsvägen: **2014** **B8** **Bromölla**
 Området var i början av 1900-talet en plats för dans och nöje. Många har använt denna plats för att ta en svängom. En härlig vals.

Vattentornsvägen: 1964 D7 Bromölla
Efter långa förberedelser beslutade kommunfullmäktige den 13 december 1965 att uppföra vattentornet. Det byggdes av Hässleholms verkstäder 1966-67.

Verkstadsgatan: 1949 A-B9,B8 Bromölla
Flera mindre företag startades här. Den börjar där Bangårdsgatan slutar och går längs LB-Hus byggnadsområde ner till fjärde gatan.

Verkstadsvägen: O-P3 Näsrum
Vägen ligger i slutet av Linnavångsvägen, på höger sida strax innan väg 116.

Vidéns väg: 1962 N4 Näsrum
Efter polisman Olof Vidén (1879-1951). Han flyttade från Jönköping och var byggherre till det första boningshuset utmed Linnavångsvägen.

Videvägen 1968 O-P2 Gualöv
Vide är en typ av buskväxt som blommar på bar kvist, med nakna blommor i hängen tidigt på våren.

Videvägen: O4 Näsrum
Ligger vid Linnavångsvägen nära skolområdet.

Vidriksbergsvägen: S1 Valje
Går från Sölvesborgsvägen i söder upp till Vidriksbergs gård i norr.

Vikingagatan: 1949 D6 Bromölla
Fornnordisk sjökrigare eller sjörövare från år ca 850-1050.

Vikings väg: 2007 R4 Valje
Viking Persson tog initiativet till båthamn i Valje. Ideellt arbete. Nu en väl fungerande fritidssysselsättning för många samhällsinvånare.

Villagatan: 1949 C-D6 Bromölla
Denna gata kallades först för Kolavägen. Det var nödhjälpsarbete och man fyllde vägen med kolstybb som kom från Iföverken. Under 1930-talet uppförde Iföverken här ett antal större villor (så kallade funkisvillor) till högre tjänstemän.

Villavägen: 1963 S-T1 Valje
Börjar vid Ekvägen går vidare österut så långt vägen sträcker sig. Här byggdes olika stilar av byggnader.

Vinkelgatan: 1964 D7 Bromölla
Startar vid Vattentornsgatan och söder ut till Dalagatan.

Vinkelvägen: 1963 N-O6 Nymölla
Vägen går från Tostebergavägen i en vinkel till Ävägen.

Violvägen: 1980 E2 Råby 11
Ört med sporefforsedda mer eller mindre lodrätta blommor, med femrundade kronblad.

Vångagatan: 1949 D7 Bromölla
Ligger mellan Hagagatan och Dalagatan, återigen ett namn som påminner om de personer som kom från Villands Vånga.

Vångavägen: N4 Näsrum
Väg 1051 från Västanå nya bro. Namnet har gammal hävd som en del av häradsvägen från norr mot Kristianstad.

Vändstigen: 1963 B4 Ivetofta
En kortkort vändstig till höger på Strandvägen.

Västanåvägen: N4 Västanå
Hembygdsföreningens förslag var "Byvägen", eftersom det är vägen genom Västanå by enligt 1835 års laga skifte. Vägen går uppför Branteli (=Brantabacken) på Västanåberget, mot Blistorp. Vägen går bl a förbi Järngruvan.

Västra Tippvägen: 2007 C4 Ivetofta
Namnet hänger kvar från Tippvägen vid Smedåkravägens nedre del.

Yndegatan: 1949 C7 Bromölla
Återigen ett bynamn från närliggande område. Ligger mellan Nymögatan och Fjälkingegatan.

Åbygatan: 1949 D7-8 Bromölla
Här var det sannolikt den första gatan som fick bynamn, grannbyn Åby.

Åbyvägen: 1980 P-Q2 Åby, Bromölla
Åby, byn som försvann. Efter att varit en by med egen skola och en liten lanthandel, är det nu inte mycket kvar. Skolan byggdes 1852 och var i bruk till 1942. Handelsboden är borta liksom de 22 torp vars brukare fick göra dagsverken vid Årups gods fram till 1933. Nu har alla arrendatorerna lämnat sina torp.

Ågatan: 1949 B-C7,C-E8 Bromölla
Denna gata går längs med Skräbeån från Storgatan till Tiansvägen, blev sedan förlängd till Skånegatan. På Ågatan är upp till 75% bostadsrättslägenheter byggda under en 30-årsperiod.

Åkervägen: 1984 R2 Valje
Går från Strandviksvägen runt kvarteret. Man byggde på åkern.

Åkervägen: 1968 P1 Gualöv
Mellan Kantarellvägen och Stiftelsevägen.

Åldermansvägen: 1967 B4 Ivetofta
Ålderman är en benämning som härleder sig från äldre tider då byalag och byastämmor hade till uppgift att vårda sina allmänningar. En byordning skulle stadsfästas av häradsrätten. Från Edenryd finns en byordning från 1703, och en från så sen tid som 1885. En äldre byordning från Grödbby är stadfäst 1681. Ivetofta bys Byordning fastställdes vid Willands härads lagtima hösteting i Fjälkinge 1765. Enligt den byordningen skulle varje år vid Alla helgons dag tillsättas en ålderman, vilken ålades att på allmän bysamling uppläsa byordningen med flera dokument och papper som byn angick. Åldermannen skulle svara för att byhorn, byakista, stavar och övriga tillhörigheter tillvaratogs på ett betryggande sätt. Genom införandet av enskiftet under 1800-talet sprängdes de gamla byarna och byalagens uppgifter försvann.

Årupsvägen: 1957 C9 Bromölla
Årup grundlades i början av 1600-talet av Sophia Brahe. Huvudbyggnaden revs 1884 och en ny uppfördes. Godset kom senare till ätten Covet och överfördes till Trolle-Ljungby fideikommiss.

Åvägen: 1962 N-O6 Nymölla
Startar vid Tostebergavägen och går ut till Skräbeåns strand. Namnet betyder troligen ån vid vägen.

Ängsvägen: 2005 Östad, Näsum

Ängsvägen: 1964 D6 Bromölla
Markområde som huvudsakligen var bevuxen med blommor och gräs. Tvärgata mellan Ljungvägen och Grenvägen.

Ängsvägen: 1969 N4 Näsum
Går från Vidéns väg till Kyrkvägen.

Äskekärravägen: 1962 Näsum
Ett namn med gammal hävd ända från den tid då Näsum hette Nordansjö. Vägen går söderut från Näsum till sommarstugorna vid Orudden vid Ivösjön.

Öllers väg: 1962 O4-5 Näsum
Jöran Johan Öller var född den 6 mars 1740. Han blev kyrkoherde i de förenade församlingarna 1777 och prost 1779. Han dog den 2 juli 1811. Öller har bland annat som det sägs i skrifterna "från grunden" uppbyggt mellersta kyrkan 1793. Han hade själv inköpt och sedermera donerat hemmanet Näsum 12:2, till de tre församlingarnas gemensamma ändamål, det var den så kallade Öllerska gården.

Östersjövägen: P-R5,R2-4,S2 Edenryd, Valje
En mycket gammal väg till Blekinge. Har varit huvudväg länge.

Östra gränd: 1977 E6 Bromölla
Där byggdes ett nytt bostadsområde i öster. Man kör in till området från Östergatan.

Östergatan: 1976 E5-6 Bromölla
Den östra gatan från Folkets Husgatan till Grödbylvägen.

Östra Ljungbyvägen: 1980 02 Gualöv
Vägen från Gualöv till Trolle-Ljungby.



Är du nyfiken på Bromöllas lokalhistoria?

Titta då in i Bromöllas digitala hembygdsbok på www.bromollahembygd.se. Här finner du lokalhistoriskt material i form av texter, bilder, filmer, sång och musik med mera. Denna "digitala bok" innehåller berättelser och intryck av och om människor som levt och verkat i bygden sedan århundraden tillbaka. Kanske hittar du här även en koppling till ditt vägnamn.

Har du material som du skulle vilja delge andra genom vår digitala hembygdsbok? Känner du igen personer, byggnader eller platser som inte har namngetts i det material som finns i hembygdsboken? Har du andra synpunkter?

Varmt välkommen att höra av dig till oss på Bromölla bibliotek/
Kulturpunkten!

Kulturpunkten
Hermansens gata 22
295 31 Bromölla
0456-82 22 22
biblioteket@bromolla.se

